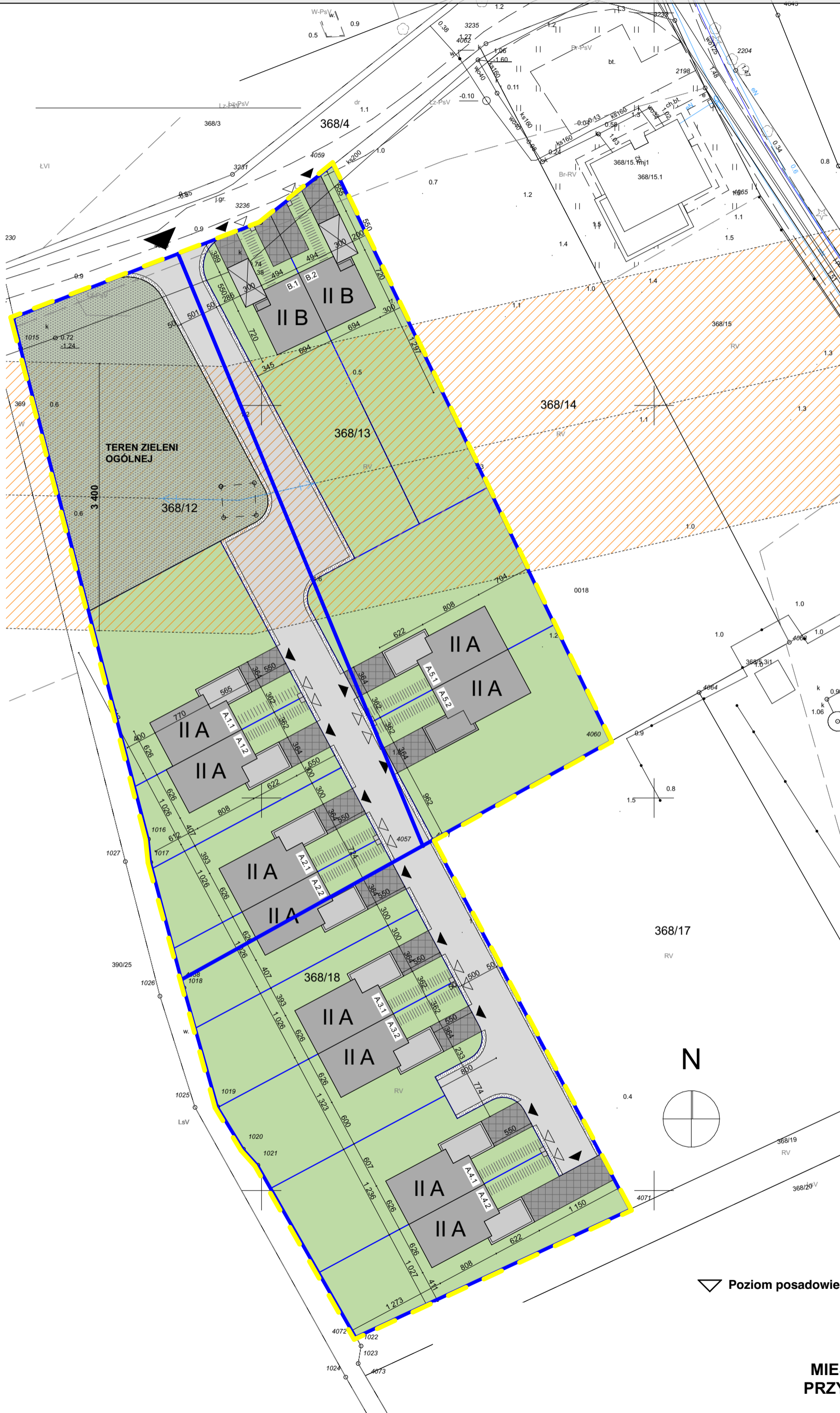





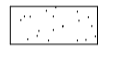



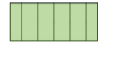








PROJEKT: Koncepcja urbanistyczno-architektoniczna zabudowy mieszkalnej na terenie nieruchomości złożonych z działek 368/12, 368/13, 368/18 w pobliżu ul. Gajowej w Świnoujściu



LEGENDA

-  GRANICA TERENU INWESTYCJI
-  GRANICE DZIAŁEK 368/12, 368/13, 368/18
-  PROPONOWANY PODZIAŁ NA DZIAŁKI BUDOWLANE JEDNORODZINNE
-  GRANICA ODDZIAŁYWANIA LINII WYSOKIEGO NAPIĘCIA
-  PROJEKTOWANA PIESZOJEZDNIA
-  PROJEKTOWANE POBOCZE PIESZOJEZDNI
-  TEREN ZIELENI OGÓLNEJ
-  TEREN ZIELENI OGRODOWEJ NA DZIAŁKACH JEDNORODZINNYCH
-  MIEJSCA POSTOJOWE NA POSESJI
-  DOJŚCIE DO POSESJI
-  ZJAZD NA TEREN INWESTYCJI Z DZ. 368/4
-  WJAZD NA POSESJE
-  WEJŚCIE NA POSESJE
-  LICZBA KONDYGNACJI NADZIEMNYCH
-  TYPY BUDYNKÓW
-  WIATA GARAŻOWA

- BILANS TERENU**
- Powierzchnia działek 368/12, 368/13, 368/18 ogółem 6.420 m²
 - w tym powierzchnia 12 wydzielonych działek budynków jednorodzinnych 4.690 m²
 - Powierzchnia zabudowy 12 budynków jednorodzinnych ogółem - ok. 940 m²
 - Powierzchnia nawierzchni utwardzonych - ok. 1.050 m²
 - w tym:
 - pieszojezdnie ok. 750 m²
 - nawierzchnie w granicach działek zabudowy jednorodzinnej ok. 300 m²
 - Powierzchnia zieleni i nawierzchni przepuszczalnych ok. 4.430 m²
 - Powierzchnia biologicznie czynna ok. 4.200 m²
 - Miejsca postojowe - ogółem do 24 MP; 2MP/1 budynek

 Poziom posadowienia parterów budynków - PPP = 2,0 m n.p.m.

**ZAŁĄCZNIK NR 2
DO WNIOSKU O USTALENIE
LOKALIZACJI INWESTYCJI
MIESZKANIOWEJ JEDNORODZINNEJ
PRZY UL. GAJOWEJ W ŚWINOUJŚCIU**

**PLANOWANY SPOSÓB
ZAGOSPODAROWANIA TERENU
SKALA 1:500**