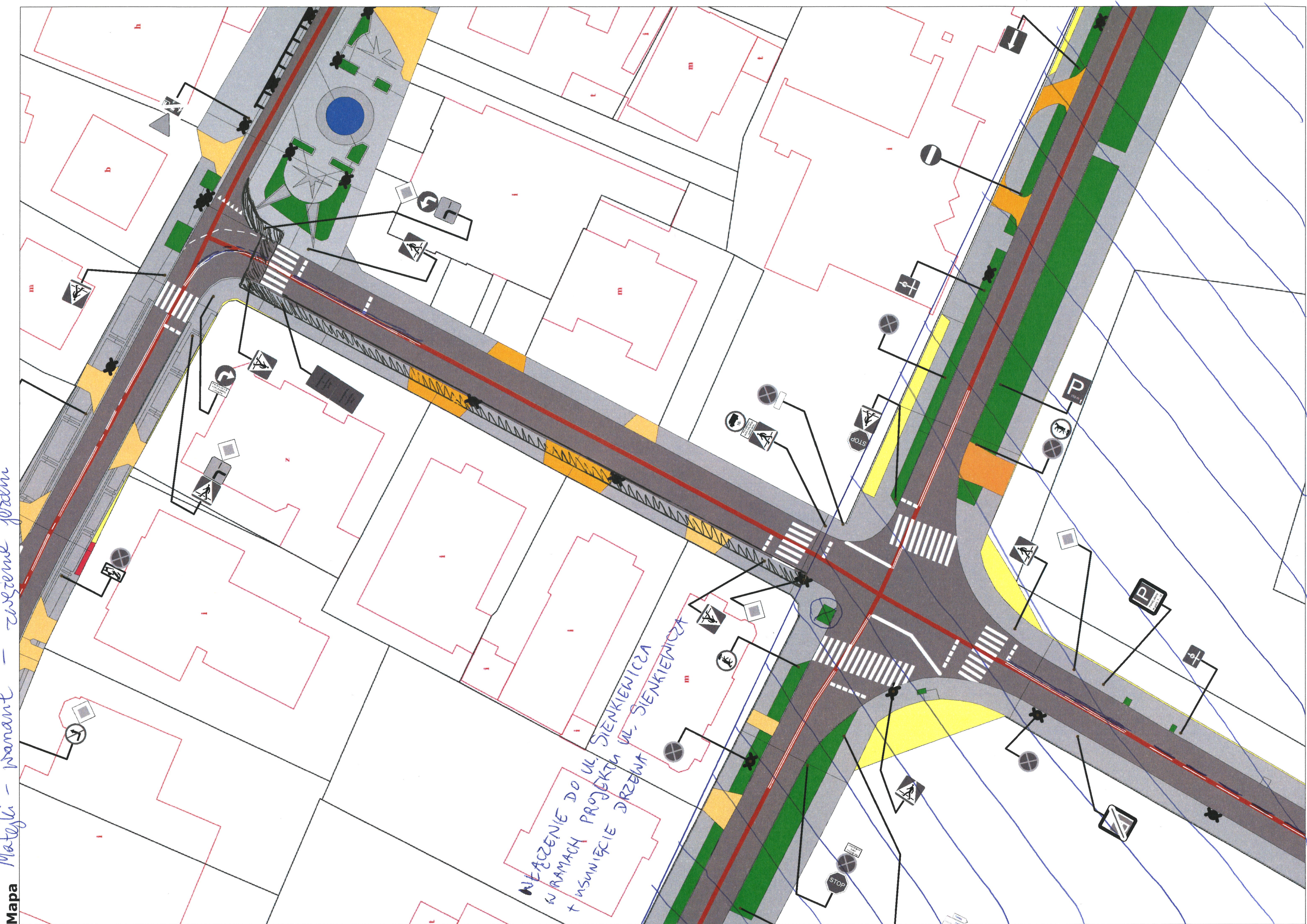


Mapa Matejki - wariant - zawieszenie jezdni

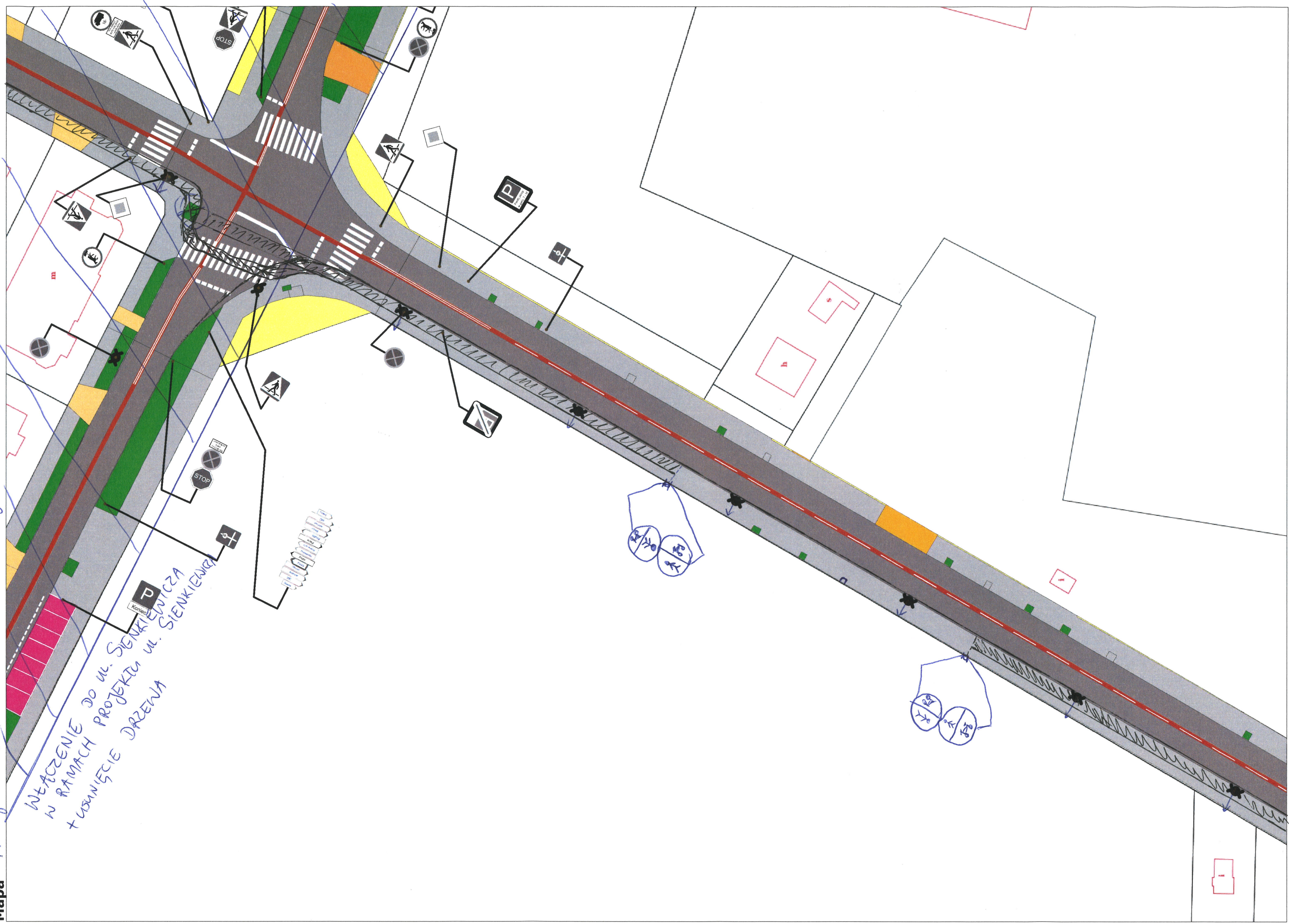


Mapa

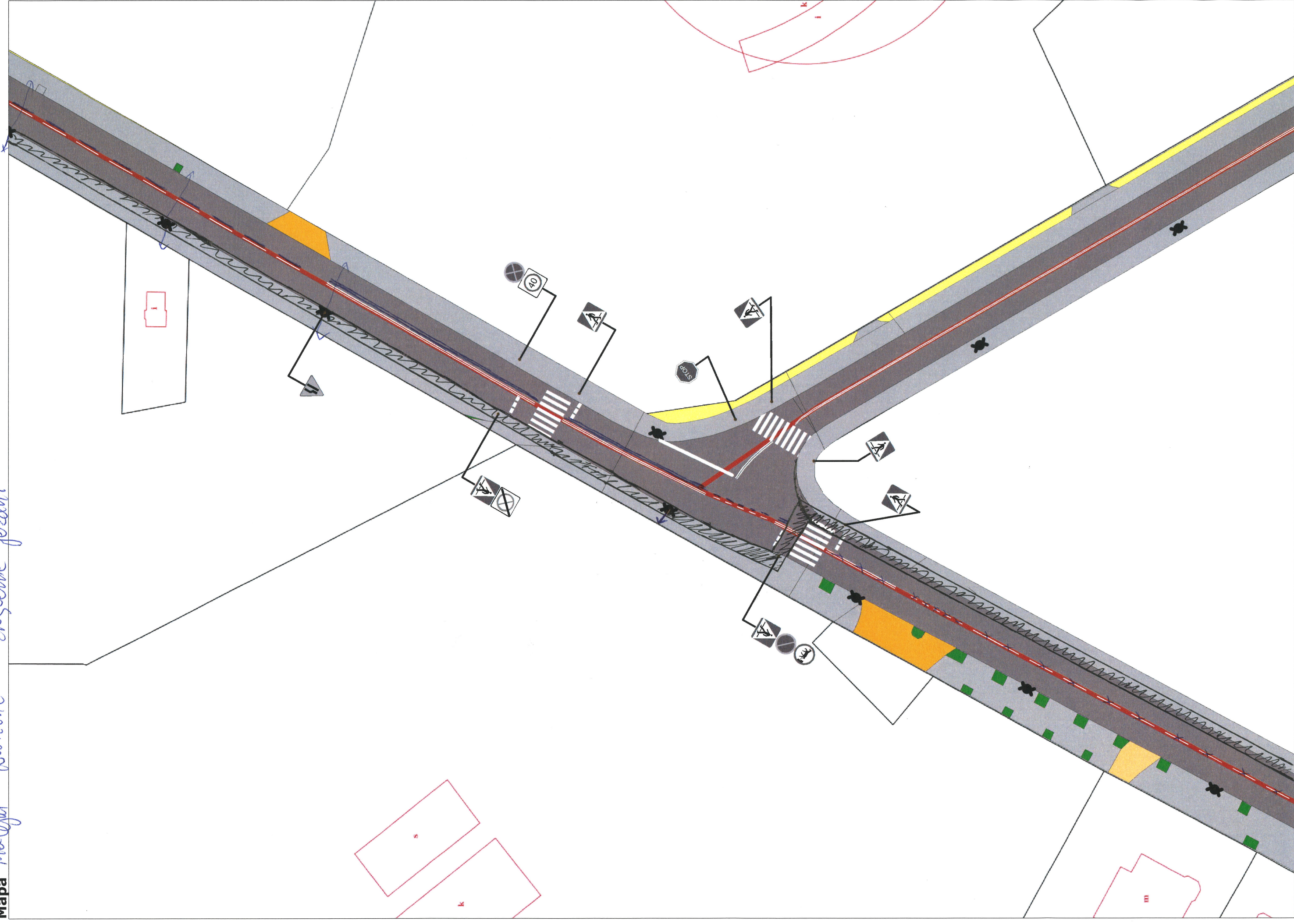
Wydruk wygenerowany za pomocą programu RoadMan (1:500)

Mojecki - wariant - zruszenie jezdnii

WEJSCIE DO UL. SIENKIEWICZA
W RAMACH PROJEKTU
+ WYNIŚCIE DREZNA



Mapa Matejki - wariant - zwiększenie jezdni



Wydruk wygenerowany za pomocą programu RoadMan (1:500)

Mapa Matejki - wariant - zoszenie jezdnii

Mapa



Wydruk wygenerowany za pomocą programu RoadMan (1:500)

