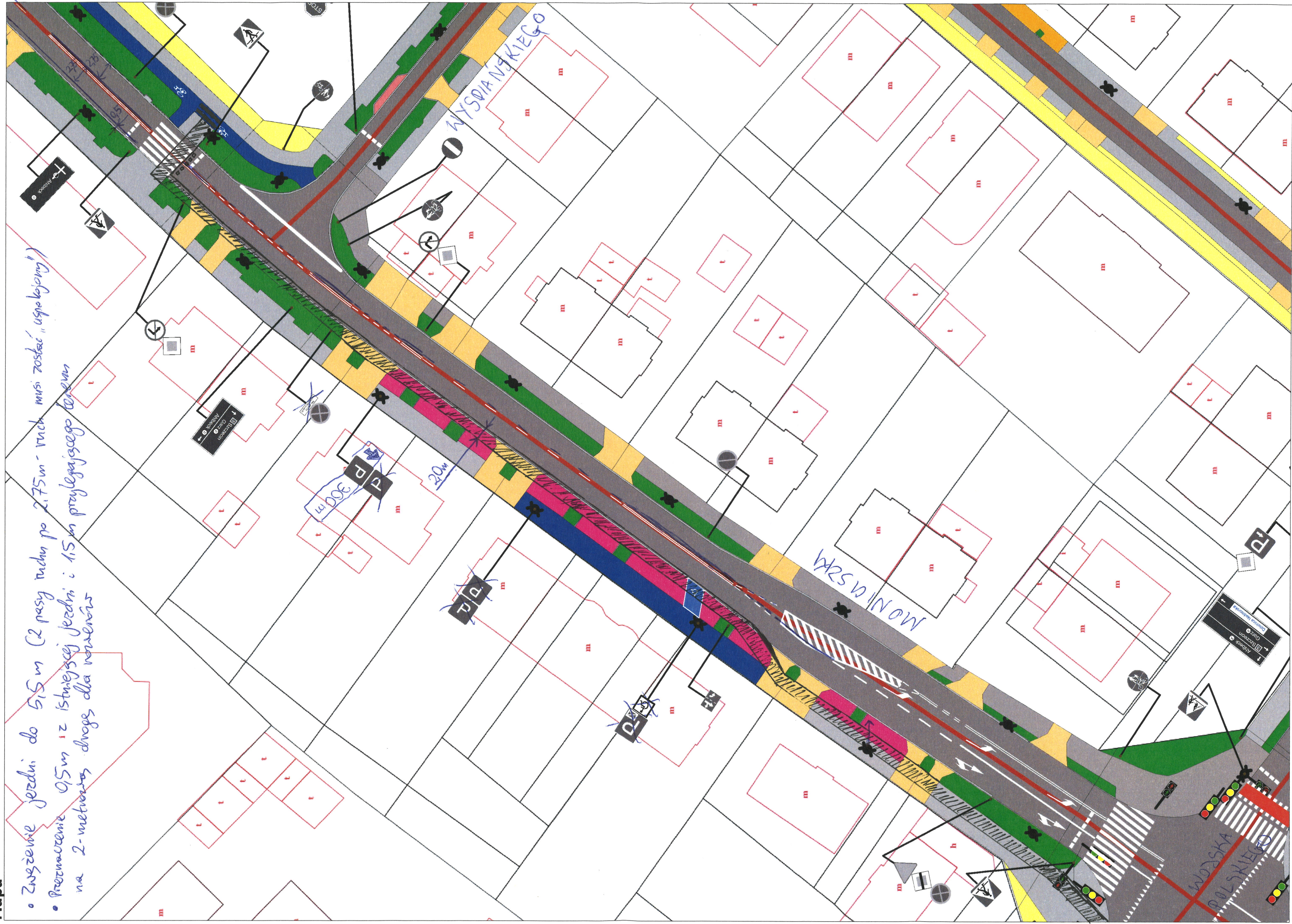
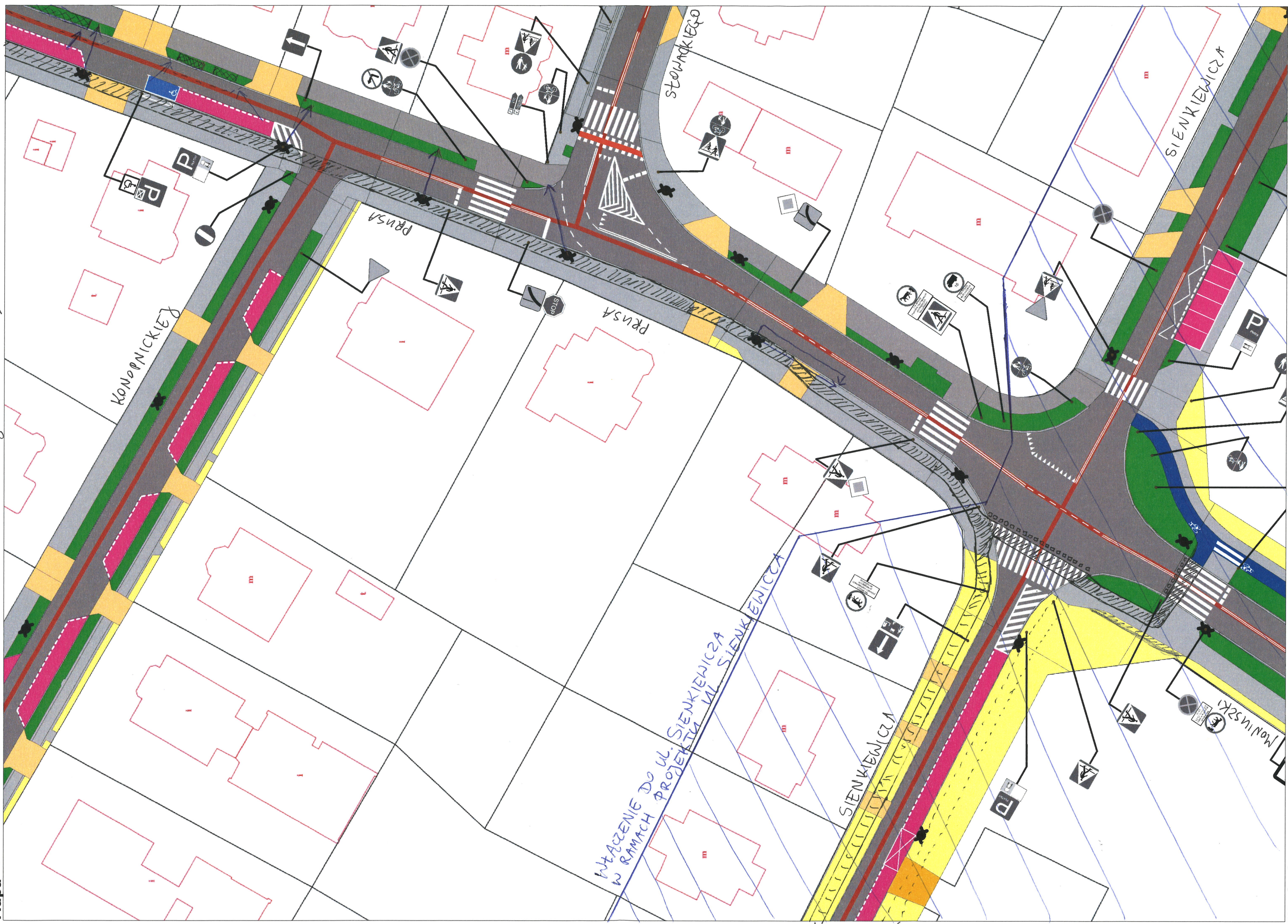


Mominalni od Wojska Polskiego do Wyspiańskiego - wariant I

Mapa

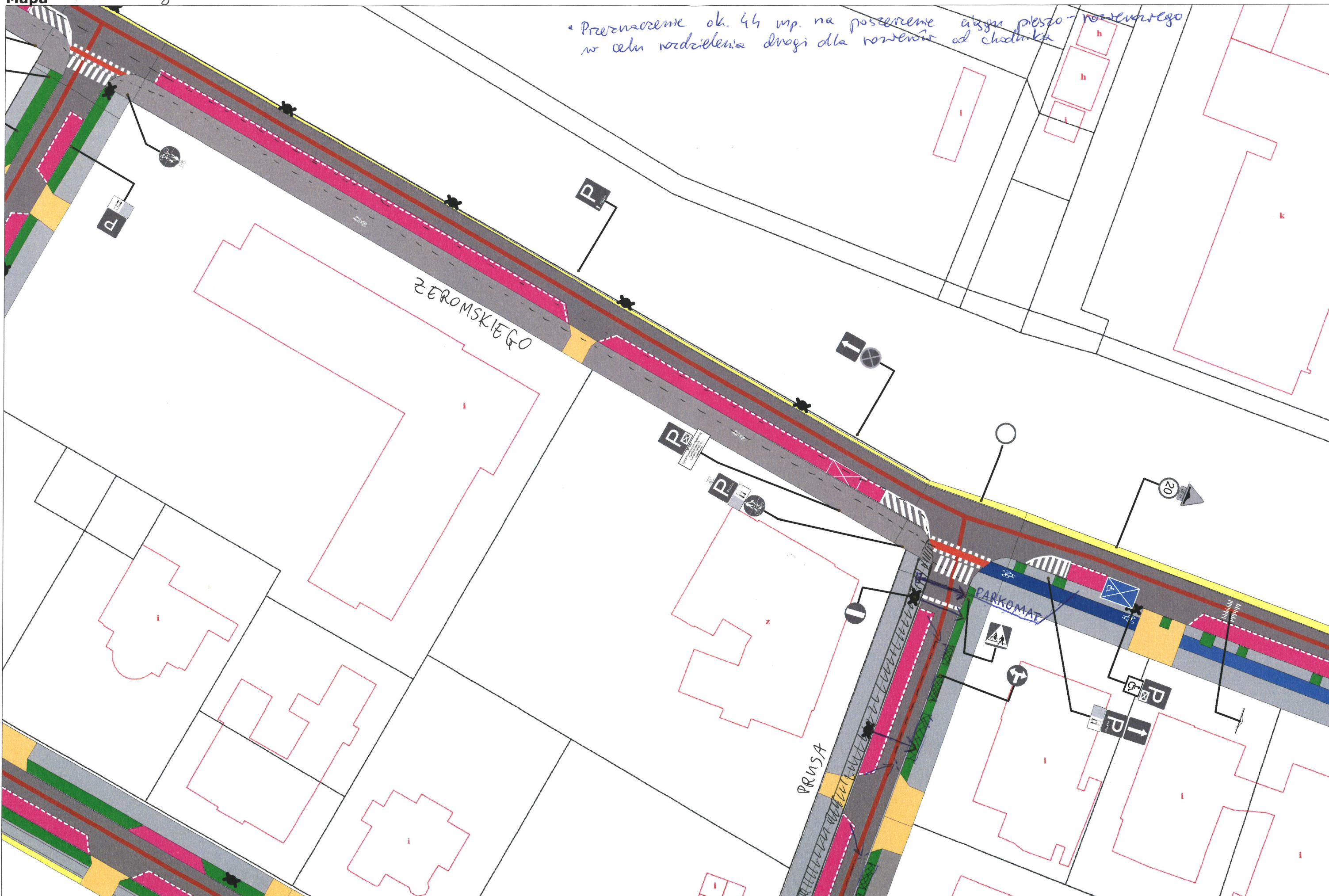
- Zwiększenie jezdni do 5,5 m (2 pasy ruchu po 2,75 m - ruch musi zostać „uspokojony”)
- Przerobienie 0,5 m z istniejącej jezdni i 1,5 m przylegającego terenu na 2-metrową drogę dla rowerów





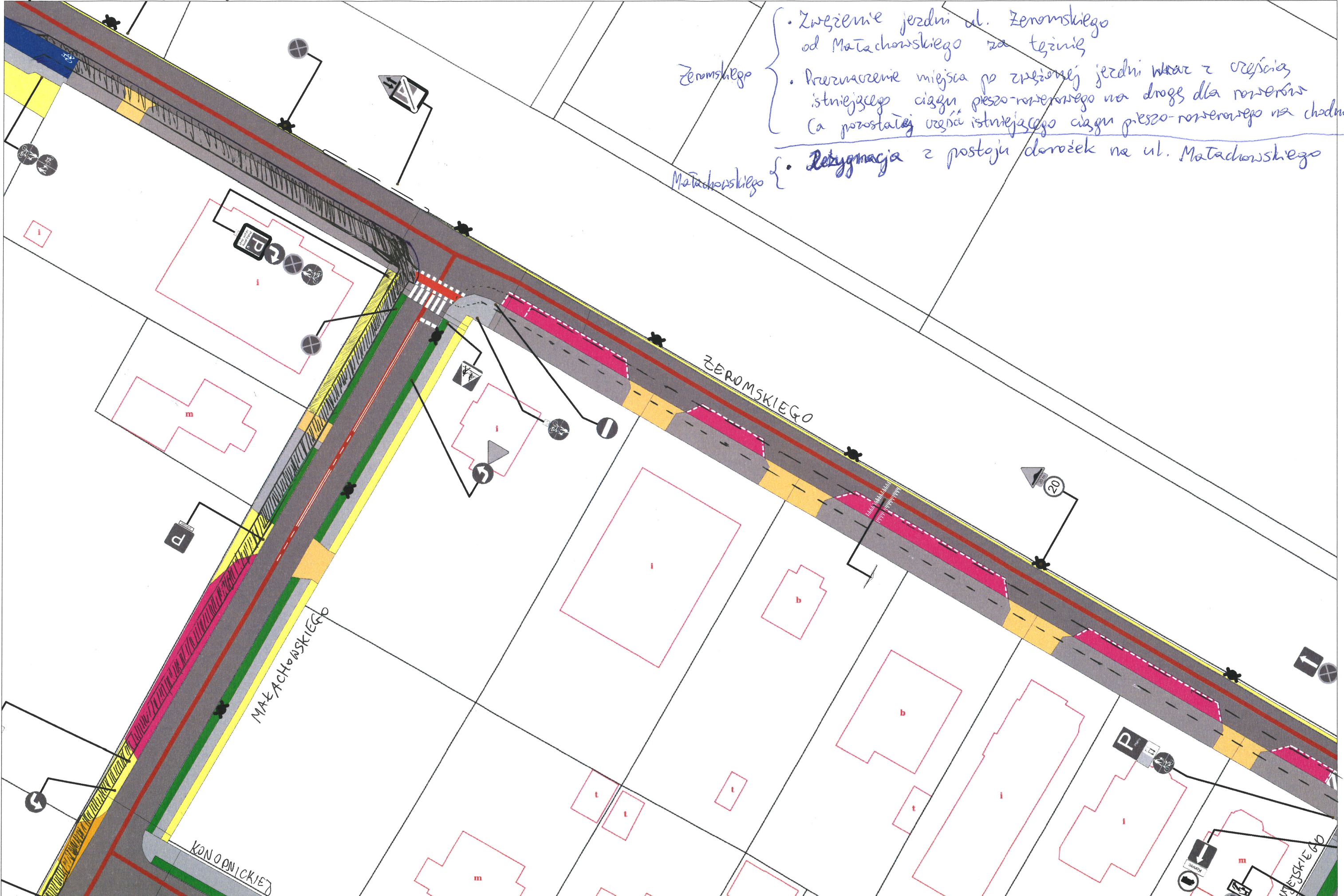
WŁĄCZENIE DO UL. SIENKIEWICZA
W RAMACH PROJEKTU UL. SIENKIEWICZA

• Przerobienie ok. 44 mp. na poszerzenie pasa pieszko-rowerowego
w celu rozdzielenia drogi dla rowerów od chodnika



Mapa

Zeromskiego przy Łązi i Małachowskiego od Zeromskiego w kierunku Sienkiewicza ~~ul. Małachowskiego~~



- Zeromskiego {
 - Zwężenie jezdni ul. Zeromskiego od Małachowskiego za Łązi
 - Przeniesienie miejsca po zwężonej jezdni wraz z ujeżdżeniem istniejącego ciągu pieszo-rowerowego na drogę dla rowerów (a pozostałą część istniejącego ciągu pieszo-rowerowego na chodnik)
- Małachowskiego {
 - Rezygnacja z postojni dla rowerów na ul. Małachowskiego

