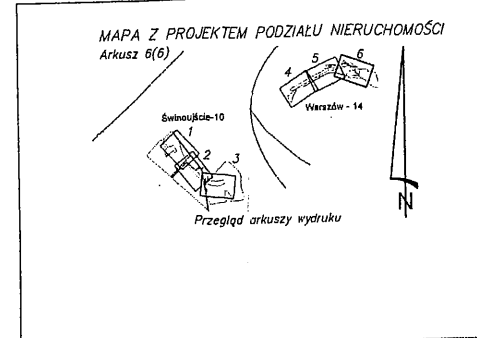
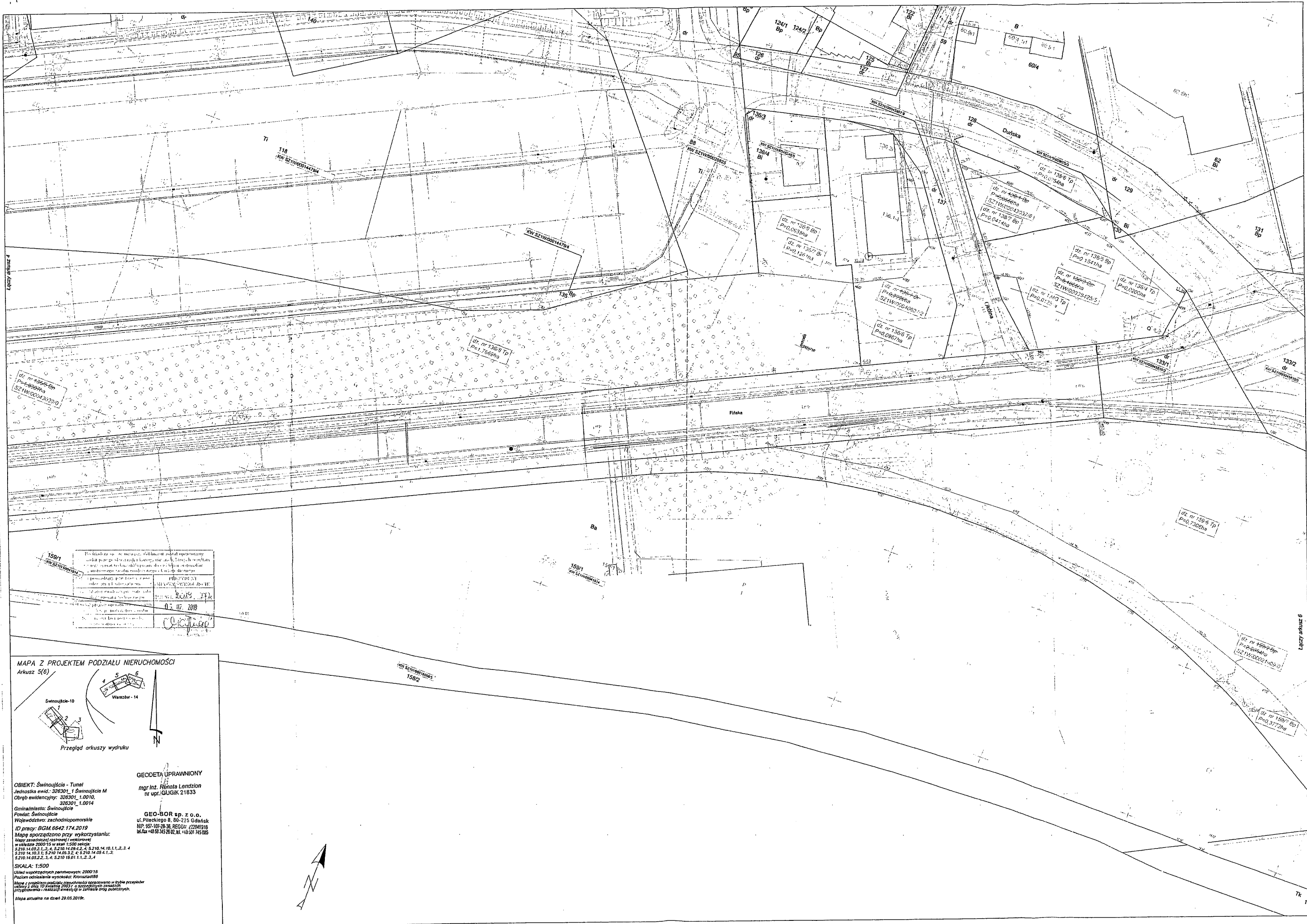


Sporządził: mgr inż. *[Signature]*
 Data: 2019.07.07
 M. P. *[Signature]*

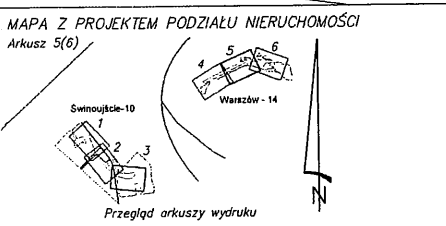


OBIEKT: Swinoujście - Tunel
 Jednostka ewid. : 326301_1 Swinoujście M
 Obręb ewidencyjny : 326301_1.0010
 Gmina/miasto: Swinoujście
 Powiat: Swinoujście
 Województwo: zachodniopomorskie
 ID pracy: BGM.6542.174.2019
 Mapy sporządzone przy wykorzystaniu:
 Mapy zasadniczej rastrowej / wektorowej
 w skali 1:50000 w roku 1999
 5.210.14.05.2.1.2.4; 5.210.14.05.2.1.2.3.4
 5.210.14.05.2.1.2.4; 5.210.14.05.2.1.2.3.4
 5.210.14.05.2.1.2.4; 5.210.14.05.2.1.2.3.4
 5.210.14.05.2.1.2.4; 5.210.14.05.2.1.2.3.4
SKALA: 1:500
 Linki współrzędnych państwowych: 2000/15
 Poziom odniesienia wysokości: Niemejski80
 Mapa z projektem podziału nieruchomości opiewana w typie prostokąt
 w skali 1:50000, 1:50000, 1:50000, 1:50000, 1:50000, 1:50000, 1:50000, 1:50000
 przygotowania i realizacji inwestycji w zakresie arcy publicznych.
 Mapa aktualna na dzień 20.05.2019.

GEODETA UPRAWNIONY
 mgr inż. *[Signature]*
 nr upr. BUKIK 21833
GEODOR sp. z o.o.
 ul. Piłsudskiego 225 Gdańsk
 NIP: 521-022-35 REGON: 22243918
 KRS: 0000452222 KŚ: 145 501 145 955



Powiat: Świnoujście Jednostka ewid.: 326301_1.0010 Obręb ewidencyjny: 326301_1.0014 Gmina/miasto: Świnoujście		Powiat: Świnoujście Jednostka ewid.: 326301_1.0010 Obręb ewidencyjny: 326301_1.0014 Gmina/miasto: Świnoujście
Powiat: Świnoujście Jednostka ewid.: 326301_1.0010 Obręb ewidencyjny: 326301_1.0014 Gmina/miasto: Świnoujście		Powiat: Świnoujście Jednostka ewid.: 326301_1.0010 Obręb ewidencyjny: 326301_1.0014 Gmina/miasto: Świnoujście



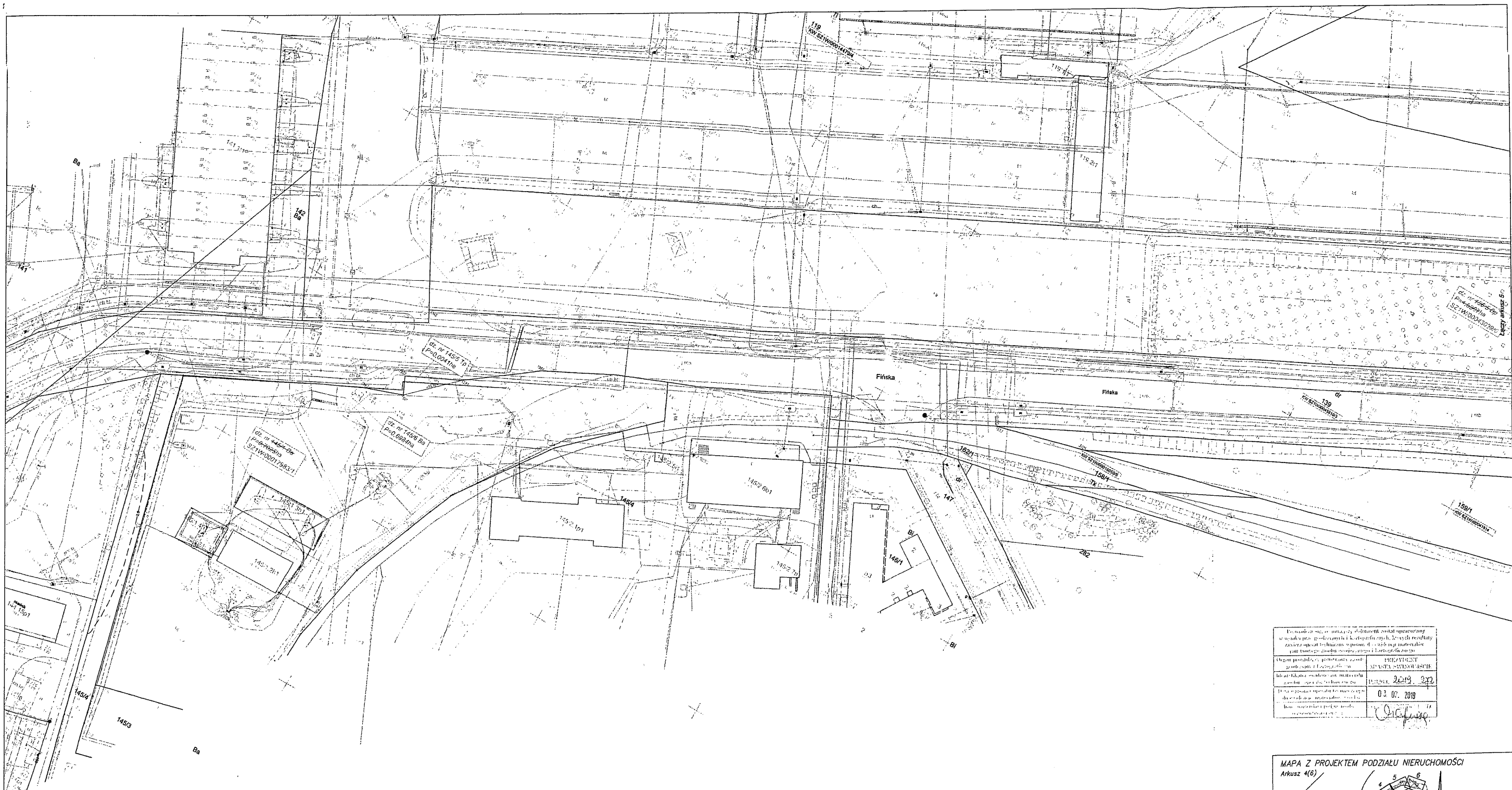
OBIEKT: Świnoujście - Tunel
 Jednostka ewid.: 326301_1.0010
 Obręb ewidencyjny: 326301_1.0014
 Gmina/miasto: Świnoujście
 Powiat: Świnoujście
 Województwo: zachodniopomorskie
 ID projektu: BGM.6642.174.2019
 Mapy sporządzone przy wykorzystaniu:
 Mapy zasadniczej raszowej i wektorowej
 w układzie 2000/15 w skali 1:500
 5 210 14 05 2 1 2 3 4; 5 210 14 05 3 2 4; 5 210 14 05 4 1 3;
 5 210 14 05 2 2 3 4; 5 210 14 05 1 1 2 3 4

SKALA: 1:500
 Układ współrzędnych państwowych: 2000/15
 Punkt odniesienia wysokości: Kronstadt86
 Mapy z projektem podziału nieruchomości opracowano w trybie przepisów ustawy z dnia 10 kwietnia 2003 r. o szczególnych zasadach przygotowania i realizacji inwestycji w zakresie dróg publicznych.
 Mapa aktualna na dzień 29.05.2018.

GEODETA UPRAWNIONY
 mgr inż. Renata Londzior
 nr upr.: GUGIK 21833

GEO-BOR sp. z o.o.
 ul. Piłsudskiego 8, 80-225 Gdańsk
 NIP: 551-101-28-33, REGON: 22049518
 tel./fax: +48 58 345 26 02, tel. 148 501 745 905





Dokumentacja techniczna, w tym plany, została sporządzona w oparciu o dane geodezyjne i kadastrowe, z uwzględnieniem wyników pomiarów terenowych i pomiarów satelitarnych.	
Nazwa projektu: Podział nieruchomości	1452 101
Data sporządzenia: 03.07.2019	1452 601
Data wydania: 03.07.2019	1452 20
Data aktualizacji: 03.07.2019	1451
Data zamknięcia: 03.07.2019	1450
Data rozpoczęcia: 03.07.2019	1453
Data zakończenia: 03.07.2019	1454
Data wycofania: 03.07.2019	1455
Data wycofania: 03.07.2019	1456
Data wycofania: 03.07.2019	1457
Data wycofania: 03.07.2019	1458
Data wycofania: 03.07.2019	1459
Data wycofania: 03.07.2019	1460
Data wycofania: 03.07.2019	1461
Data wycofania: 03.07.2019	1462
Data wycofania: 03.07.2019	1463
Data wycofania: 03.07.2019	1464
Data wycofania: 03.07.2019	1465
Data wycofania: 03.07.2019	1466
Data wycofania: 03.07.2019	1467
Data wycofania: 03.07.2019	1468
Data wycofania: 03.07.2019	1469
Data wycofania: 03.07.2019	1470
Data wycofania: 03.07.2019	1471
Data wycofania: 03.07.2019	1472
Data wycofania: 03.07.2019	1473
Data wycofania: 03.07.2019	1474
Data wycofania: 03.07.2019	1475
Data wycofania: 03.07.2019	1476
Data wycofania: 03.07.2019	1477
Data wycofania: 03.07.2019	1478
Data wycofania: 03.07.2019	1479
Data wycofania: 03.07.2019	1480
Data wycofania: 03.07.2019	1481
Data wycofania: 03.07.2019	1482
Data wycofania: 03.07.2019	1483
Data wycofania: 03.07.2019	1484
Data wycofania: 03.07.2019	1485
Data wycofania: 03.07.2019	1486
Data wycofania: 03.07.2019	1487
Data wycofania: 03.07.2019	1488
Data wycofania: 03.07.2019	1489
Data wycofania: 03.07.2019	1490
Data wycofania: 03.07.2019	1491
Data wycofania: 03.07.2019	1492
Data wycofania: 03.07.2019	1493
Data wycofania: 03.07.2019	1494
Data wycofania: 03.07.2019	1495
Data wycofania: 03.07.2019	1496
Data wycofania: 03.07.2019	1497
Data wycofania: 03.07.2019	1498
Data wycofania: 03.07.2019	1499
Data wycofania: 03.07.2019	1500

MAPA Z PROJEKTEM PODZIAŁU NIERUCHOMOŚCI
 Arkusz 4(6)

Przebieg arkuszy wydruku

OBIEKT: Swinoujście - Tunel
Jednostka ewid.: 326301_1 Swinoujście M
Obsz. ewidencyjny: 326301_1.0010, 326301_1.0014
Gmina/miasto: Swinoujście
Powiat: Swinoujście
Województwo: zachodniopomorskie

GEODETA UPRAWNIONY
 mgr inż. Renata Lentzian
 nr upraw. GUGIK 21833

GEO-SOR sp. z o.o.
 ul. Piłkietego 3, 80-225 Gdańsk
 NIP: 651-02-28-35, REGON: 22249916
 KAM: +48 58 345 36 00, tel. +48 501 745 885

ID pracy: BGM.6642.174.2019
 Mapę sporządzono przy wykorzystaniu:
 Mapy ewidencyjnej matrycowej (wielkoskala)
 w skali 2000/15 w skali 1:500 (skala)
 6.210.14.05.2.2.4; 6.210.14.05.2.4; 6.210.14.10.1.1.2.2.4
 6.210.14.10.3.1; 6.210.14.05.3.2.4; 6.210.14.05.4.1.3
 6.210.14.05.2.2.3.4; 6.210.15.01.1.1.2.3.4

SKALA: 1:500
 Układ współrzędnych państwowych: 2000/15
 Poziom odniesienie wysokości: Kronsztaet6
 Mapa z projektem podziału nieruchomości opracowana w trybie przejściowym
 zgodnie z art. 19 ust. 1 pkt 2) i 3) ustawy z dnia 27.07.2002 r. o kształtowaniu
 przynależności i realizacji inwestycji w zakresie dróg publicznych.
 Mapa aktualna na dzień 28.05.2019r.





Inwestor: SWINOUJŚCIE - TUNEL ul. Piłsudskiego 5, 80-225 Gdynia NIP: 525-107-28-33, REGON: 142449918 tel. +48 58 30 75 02, tel. +48 21 319 925	
Nazwa projektu: PRZEJAZD podziemny tunel	Nazwa inwestycji: SWINOUJŚCIE - TUNEL
Data: 03.07.2019	Skala: 1:500
Imię i nazwisko: W. J. J.	

MAPA Z PROJEKTEM PODZIAŁU NIERUCHOMOŚCI
 Arkusz 3(6)

Przebieg arkusza wydruku

GEODETA UPRAWNIENY
 mgr inż. **Robert Leniart**
 nr upraw. **GUUGIK 21885**


GEO-BOR sp. z o.o.
 ul. Piłsudskiego 5, 80-225 Gdynia
 NIP: 525-107-28-33, REGON: 142449918
 tel. +48 58 30 75 02, tel. +48 21 319 925

OBIEKT: Swinoujście - Tunel
 Jednostka ewid.: 326301, 1 Swinoujście M
 Obręb ewidencyjny: 326301_1_0010, 326301_1_0014
 Gmin/miasto: Swinoujście
 Powiat: Swinoujście
 Województwo: zachodniopomorskie
 ID pracy: BGM.6642.174.2019

Mapę sporządzono przy wykorzystaniu:
 Mapy zasadniczej rastrowej i wektorowej
 w skali 1:50000 w dat' 2008 roku:
 5.210.14.05.2.1.2.4; 5.210.14.05.4.2.4; 5.210.14.10.1.1.2.3.4
 5.210.14.10.3.1.2.3.4; 5.210.14.05.3.2.4; 5.210.14.05.4.1.3
 5.210.14.05.2.2.1.4; 5.210.14.05.1.1.2.3.4

SKALA: 1:500
 Ułamek współrzędnych państwowych: 2000/13
 Poziom odniesienia wysokości: Kronstadt88

Mapa z projektem podziału nieruchomości oparto na trybie przepisów
 ustawy z dnia 17 kwietnia 2002 r. o urządzeniu i zawieszaniu
 przygotowania i realizacji inwestycji w zakresie dróg publicznych.
 Mapa aktualna na dzień 29.05.2019r.



Komentarz: niniejszy dokument został sporządzony w oparciu o dane z ewidencji gruntów i budynków, stanowiącej część podstawy danych do ewidencji w formie elektronicznej, z uwzględnieniem danych z innych publicznych baz danych.	
Uzasadnienie: niniejszy dokument został sporządzony na podstawie danych z ewidencji gruntów i budynków, stanowiącej część podstawy danych do ewidencji w formie elektronicznej, z uwzględnieniem danych z innych publicznych baz danych.	PROJEKTANT
Identyfikacja: niniejszy dokument został sporządzony na podstawie danych z ewidencji gruntów i budynków, stanowiącej część podstawy danych do ewidencji w formie elektronicznej, z uwzględnieniem danych z innych publicznych baz danych.	MIASTO ŚWINKOJĘCIE
Identyfikacja: niniejszy dokument został sporządzony na podstawie danych z ewidencji gruntów i budynków, stanowiącej część podstawy danych do ewidencji w formie elektronicznej, z uwzględnieniem danych z innych publicznych baz danych.	2019 232
Identyfikacja: niniejszy dokument został sporządzony na podstawie danych z ewidencji gruntów i budynków, stanowiącej część podstawy danych do ewidencji w formie elektronicznej, z uwzględnieniem danych z innych publicznych baz danych.	03.07.2019
Identyfikacja: niniejszy dokument został sporządzony na podstawie danych z ewidencji gruntów i budynków, stanowiącej część podstawy danych do ewidencji w formie elektronicznej, z uwzględnieniem danych z innych publicznych baz danych.	<i>Michał</i>

MAPA Z PROJEKTEM PODZIAŁU NIERUCHOMOŚCI
Arkusz 2(6)

Przebieg arkusza wydruku

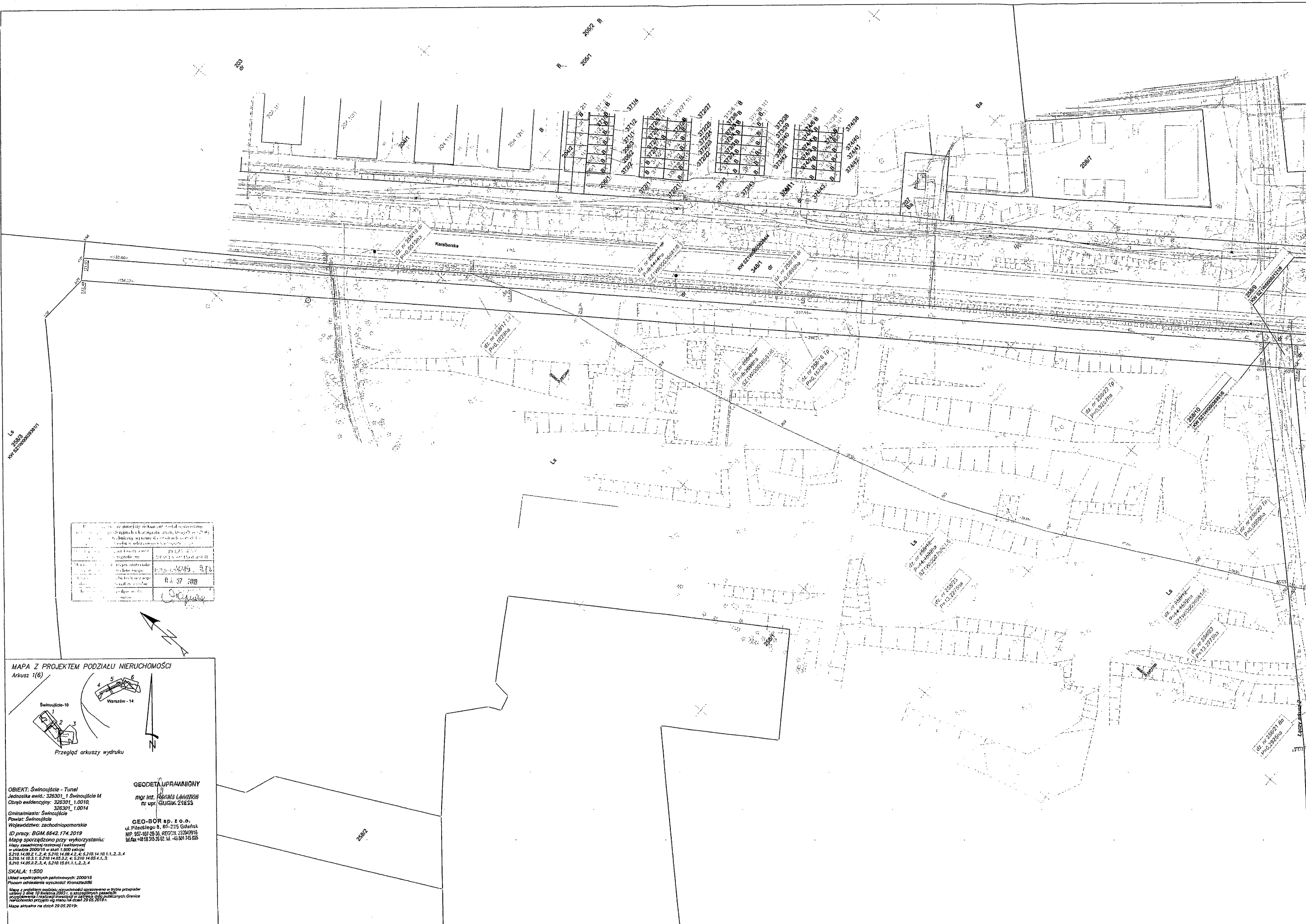
OBIEKT: Świnkojęcie - Tunel
Jednostka ewid.: 326301_1 Świnkojęcie M
Obręb ewidencyjny: 326301_1.0010
326301_1.0014
Gmina/miasto: Świnkojęcie
Powiat: Świnkojęcie
Województwo: zachodniopomorskie
ID pracy: BGM.8642.174.2019
Mapę sporządzono przy wykorzystaniu:
Mapy zasadniczej terenowej i inwentarowej w skali 1:5000 z dnia 2009/15 w skali 1:5000 ark.:
S.210.14.05.2.1.2.4; S.210.14.05.4.2.1; S.210.14.10.1.1.2.3.4
S.210.14.10.1.1.2.3.4; S.210.14.05.2.2.4; S.210.14.05.4.1.3
S.210.14.05.2.2.3.4; S.210.15.01.1.1.2.3.4

SKALA: 1:500
Układ współrzędnych państwowych: 2000/15
Podstawa odniesienia wysokości: Krasocenne

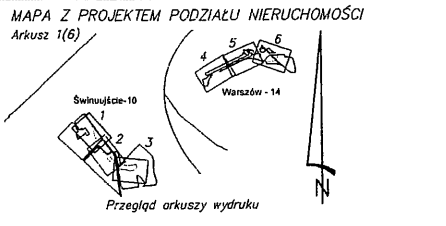
GEODETA UPRAWNIONY
mgr inż. Renata Londziń
nr upr. GUGIK 21833

GEO-BOR sp. z o.o.
ul. Pileckiego 11, 225 Gdańsk
NIP: 521-107-28-26, REGON: 22249918
K.M.K. 148 25 34 25 12, ul. +48 51 145 889

Mapa z projektem podziału nieruchomości opracowana w trybie przepisów ustawy z dnia 19 kwietnia 2003 r. o szczególnych zasadach przygotowania i realizacji inwestycji w zakresie dróg publicznych
Mapa aktualna na dzień 29.05.2019r.



<p>Mapa z projektem podziału nieruchomości Arkusz 1(6)</p>	
<p>1. Nazwa obiektu budowlanego</p>	<p>2. Jednostka ewidencyjna</p>
<p>3. Obręb ewidencyjny</p>	<p>4. Gmina/miasto</p>
<p>5. Powiat</p>	<p>6. Województwo</p>
<p>7. ID pracy</p>	<p>8. Data sporządzenia</p>
<p>9. Skala</p>	<p>10. Data aktualizacji</p>



OBIEKT: Swinoujście - Tunel
Jednostka ewid.: 326301_1 Swinoujście M
Obręb ewidencyjny: 326301_1.0010
Gmina/miasto: Swinoujście
Powiat: Swinoujście
Województwo: zachodniopomorskie
ID pracy: BGM.6642.174.2019
Mapę sporządzono przy wykorzystaniu:
 Mapy zasadniczej (miejscowej) i wydanej w układzie 2000/15 w skali 1:500 państw. 5.210.14.03.2.1.2.4; 5.210.14.03.2.4; 5.210.14.05.4.1.3; 5.210.14.05.2.2.3.4; 5.210.15.01.1.1.2.3.4

SKALA: 1:500
 Układ współrzędnych państwowych: 2000/15
 Fluzem obliczenia wysokości: Kranszeld86

Mapa z projektem podziału nieruchomości opracowana w trybie przepisów ustawy z dnia 10 kwietnia 2003 r. o szczególnych zasadach przygotowania i realizacji inwestycji w zakresie dróg publicznych (Dziennik Ustaw nr 63 poz. 573 z późn. zm.) z dnia 29.05.2019r.
 Mapa aktualizacja na dzień 29.05.2019r.

GEODETA UPRAWNIONY
 mgr inż. Rafał Lędziński
 nr upr. Geod. 21833

GEO-BOR sp. z o.o.
 ul. Pileckiego 8, 80-225 Gdańsk
 NIP: 551-107-28-30, REGON: 14347916
 tel. fax: 48 58 35 26 02, tel. +48 58 143 695