

*Załączniki do wniosku o wydanie decyzji o zezwoleniu na realizację inwestycji drogowej
„Usprawnienie połączenia komunikacyjnego między wyspami Uznam i Wolin w Świnoujściu – budowa
tunelu pod Świną”*

ZAŁĄCZNIK NR 3A

Do wniosku o wydanie decyzji o zezwoleniu na realizację inwestycji drogowej pt.:

**„Usprawnienie połączenia komunikacyjnego między wyspami
Uznam i Wolin w Świnoujściu – budowa tunelu pod Świną”**

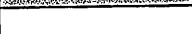
Zgodnie z art. 11d.1. Ustawy z dnia 10 kwietnia 2003 r. o szczególnych zasadach przygotowania i realizacji
inwestycji w zakresie dróg publicznych.

**OKREŚLENIE NIERUCHOMOŚCI LUB ICH CZĘŚCI, KTÓRE
PLANOWANE SĄ DO PRZEJĘCIA NA RZECZ SKARBU
PAŃSTWA LUB JEDNOSTKI SAMORZĄDU
TERYTORIALNEGO**

Zestawienie działek zajmowanych (pod inwestycję)

| obręb | nr działki przed podziałem | powierzchnia działki przed podziałem [ha] | nr działek projektowanych | powierzchnia [ha] | Właściciel Adres |
|----------------|----------------------------|---|---|-------------------|--|
| Świnoujście 10 | 348/1 | 7,6487 | nie dzielona - w całości pod inwestycję | | Miasto Świnoujście ul. Wojska Polskiego 1/5 72-600 Świnoujście |
| | 257/11 | 1,6366 | 257/14 | 1,1769 | Skarb Państwa, w zarządzie Państwowego Gospodarstwa Leśnego - Lasy Państwowe Nadleśnictwo Międzyzdroje, ul. Niepodległości 35, 72-500 Międzyzdroje |
| | | | 257/15 | 0,0436 | |
| | | | 257/16 | 0,4161 | |
| | 258/11 | 0,1414 | 258/18 | 0,0895 | Skarb Państwa, w zarządzie Państwowego Gospodarstwa Leśnego - Lasy Państwowe Nadleśnictwo Międzyzdroje, ul. Niepodległości 35, 72-500 Międzyzdroje |
| | | | 258/19 | 0,0519 | |
| | 258/8 | 0,2699 | 258/16 | 0,1670 | Skarb Państwa, w zarządzie Państwowego Gospodarstwa Leśnego - Lasy Państwowe Nadleśnictwo Międzyzdroje, ul. Niepodległości 35, 72-500 Międzyzdroje |
| | | | 258/17 | 0,1029 | |
| | 258/12 | 14,1500 | 258/22 | 0,9257 | Skarb Państwa, w zarządzie Państwowego Gospodarstwa Leśnego - Lasy Państwowe Nadleśnictwo Międzyzdroje, ul. Niepodległości 35, 72-500 Międzyzdroje |
| | | | 258/23 | 13,2275 | |
| | 258/13 | 0,3524 | 258/20 | 0,0599 | Skarb Państwa, w zarządzie Państwowego Gospodarstwa Leśnego - Lasy Państwowe Nadleśnictwo Międzyzdroje, ul. Niepodległości 35, 72-500 Międzyzdroje |
| | | | 258/21 | 0,2925 | |
| | 257/6 | 0,3524 | 257/17 | 0,0743 | Skarb Państwa, w zarządzie Państwowego Gospodarstwa Leśnego - Lasy Państwowe Nadleśnictwo Międzyzdroje, ul. Niepodległości 35, 72-500 Międzyzdroje |
| | | | 257/18 | 0,0294 | |
| | | | 257/19 | 0,2000 | |

 działki przejmowane pod inwestycję

 działki pozostające we władaniu dotychczasowego właściciela

| Zestawienie działek zajmowanych (pod inwestycje) | | | | | |
|--|----------------------------|---|---------------------------|-------------------|--|
| obręb | nr działki przed podziałem | powierzchnia działki przed podziałem [ha] | nr działek projektowanych | powierzchnia [ha] | Właściciel Adres |
| Świnoujście 10 | 258/8 | 11,8795 | 257/20 | 0,7393 | Skarb Państwa, w zarządzie Państwowego Gospodarstwa Leśnego - Lasy Państwowe Nadleśnictwo Międzyzdroje, ul. Niepodległości 35, 72-500 Międzyzdroje |
| | | | 257/21 | 0,4450 | |
| | | | 257/22 | 10,6952 | |
| | 258/9 | 0,4068 | 257/27 | 0,0455 | Skarb Państwa, w zarządzie Państwowego Gospodarstwa Leśnego - Lasy Państwowe Nadleśnictwo Międzyzdroje, ul. Niepodległości 35, 72-500 Międzyzdroje |
| | | | 257/28 | 0,0914 | |
| | | | 257/29 | 0,2699 | |
| | 257/10 | 0,2601 | 257/30 | 0,0344 | Skarb Państwa, w zarządzie Państwowego Gospodarstwa Leśnego - Lasy Państwowe Nadleśnictwo Międzyzdroje, ul. Niepodległości 35, 72-500 Międzyzdroje |
| | | | 257/31 | 0,0666 | |
| | | | 257/32 | 0,1591 | |
| | 257/2 | 0,5001 | 257/33 | 0,0685 | Skarb Państwa, w zarządzie Państwowego Gospodarstwa Leśnego - Lasy Państwowe Nadleśnictwo Międzyzdroje, ul. Niepodległości 35, 72-500 Międzyzdroje |
| | | | 257/34 | 0,4316 | |
| | 213/32 | 16,6220 | 213/66 | 1,2023 | Skarb Państwa |
| | | | 213/67 | 15,4197 | |
| | 257/12 | 0,1438 | 257/23 | 0,1373 | Skarb Państwa, w zarządzie Państwowego Gospodarstwa Leśnego - Lasy Państwowe Nadleśnictwo Międzyzdroje, ul. Niepodległości 35, 72-500 Międzyzdroje |
| | | | 257/24 | 0,0065 | |



działki przejmowane pod inwestycję

działki pozostające we władaniu dotychczasowego właściciela

Zestawienie działek zajmowanych (pod inwestycję)

| obręb | nr działki przed podziałem | powierzchnia działki przed podziałem [ha] | nr działek projektowanych | powierzchnia [ha] | Właściciel Adres |
|----------------|----------------------------|---|---|-------------------|--|
| Świnoujście 10 | 257/13 | 0,0888 | 257/25 | 0,0839 | Skarb Państwa, w zarządzie Państwowego Gospodarstwa Leśnego - Lasy Państwowe Nadleśnictwo Międzyzdroje, ul. Niepodległości 35, 72-500 Międzyzdroje |
| | | | 257/26 | 0,0049 | |
| | 258/10 | 0,0030 | nie dzielona - w całości pod inwestycję | | Skarb Państwa, w zarządzie Państwowego Gospodarstwa Leśnego - Lasy Państwowe Nadleśnictwo Międzyzdroje, ul. Niepodległości 35, 72-500 Międzyzdroje |
| | 258/9 | 0,0067 | nie dzielona - w całości pod inwestycję | | Skarb Państwa, w zarządzie Państwowego Gospodarstwa Leśnego - Lasy Państwowe Nadleśnictwo Międzyzdroje, ul. Niepodległości 35, 72-500 Międzyzdroje |



 działki przejmowane pod inwestycję


 działki pozostające we władaniu dotychczasowego właściciela

Zestawienie działek zajmowanych (pod inwestycję)

| obręb | nr działki przed podziałem | powierzchnia działki przed podziałem [ha] | nr działek projektowanych | powierzchnia [ha] | Właściciel Adres |
|------------|----------------------------|---|---|-------------------|--|
| Warszów 14 | 145/1 | 0,7025 | 145/5 | 0,0041 | Gmina-Miasto Świnoujście w użytkowaniu wieczystym Polskiego Koncernu Naftowego Orlen w Płocku |
| | | | 145/6 | 0,6984 | |
| | 139 | 1,4889 | nie dzielona - w całości pod inwestycję | | Skarb Państwa - Prezydent Miasta Świnoujście ul. Wojska Polskiego 1/5 72-600 Świnoujście |
| | 136/5 | 1,8307 | 136/8 | 1,7669 | Skarb Państwa |
| | | | 136/9 | 0,0638 | |
| | 135 | 0,0220 | nie dzielona - w całości pod inwestycję | | Zarząd Morskich Portów Szczecin i Świnoujście Spółka Akcyjna; Bytomska 7, 70-603 Szczecin |
| | 136/1 | 0,2228 | 136/6 | 0,0967 | |
| | | | 136/7 | 0,1261 | |
| | 138/2 | 0,1866 | 138/3 | 0,0125 | |
| | | | 138/4 | 0,0200 | |
| | | | 138/5 | 0,1541 | |
| | 130 | 0,0012 | nie dzielona - w całości pod inwestycję | | Skarb Państwa |
| | 137 | 0,1109 | nie dzielona - w całości pod inwestycję | | Skarb Państwa - Prezydent Miasta Świnoujście, ul. Wojska Polskiego 1/5, 72-600 Świnoujście |
| | 138/1 | 0,0668 | 138/6 | 0,0254 | |
| | | | 138/7 | 0,0414 | |
| | 133/1 | 0,1315 | nie dzielona - w całości pod inwestycję | | Skarb Państwa - Prezydent Miasta Świnoujście ul. Wojska Polskiego 1/5 72-600 Świnoujście |
| | 159/2 | 2,2064 | 159/5 | 0,6984 | Gmina Miasto Świnoujście ul. Wojska Polskiego 1/5 72-600 Świnoujście |
| | | | 159/6 | 0,7306 | |
| | | | 159/7 | 0,3772 | |
| | | | 159/8 | 0,4052 | |
| 157 | 0,5252 | nie dzielona - w całości pod inwestycję | | Skarb Państwa | |


 działki przejmowane pod inwestycję


 działki pozostające we władaniu dotychczasowego właściciela

Zestawienie działek zajmowanych (pod inwestycję)

| obręb | nr działki przed podziałem | powierzchnia działki przed podziałem [ha] | nr działek projektowanych | powierzchnia [ha] | Właściciel Adres |
|------------|----------------------------|---|---|-------------------|---|
| Warszów 14 | 160 | 0,1686 | 160/1 | 0,0084 | Skarb Państwa w użytkowaniu wieczystym Zarządu Morskich Portów Szczecin i Świnoujście S.A. w Szczecinie; Bytomska 7, 70-603 Szczecin |
| | | | 160/2 | 0,1602 | |
| | 163 | 0,2636 | 163/1 | 0,1496 | Skarb Państwa w użytkowaniu wieczystym Zarządu Morskich Portów Szczecin i Świnoujście S.A. w Szczecinie; Bytomska 7, 70-603 Szczecin |
| | | | 163/2 | 0,1140 | |
| | 199/1 | 3,3127 | 199/6 | 0,2383 | Gmina Miasto Świnoujście ul. Wojska Polskiego 1/5 72-600 Świnoujście |
| | | | 199/7 | 3,0744 | |
| | 153 | 0,0004 | nie dzielona - w całości pod inwestycję | | Skarb Państwa |
| | 199/5 | 0,0504 | nie dzielona - w całości pod inwestycję | | Gmina Miasto Świnoujście ul. Wojska Polskiego 1/5 72-600 Świnoujście |
| | 156 | 0,2279 | nie dzielona - w całości pod inwestycję | | Skarb Państwa |
| | 154 | 0,0446 | nie dzielona - w całości pod inwestycję | | Skarb Państwa |
| | 155 | 0,0121 | nie dzielona - w całości pod inwestycję | | Skarb Państwa |
| | 152 | 0,2168 | nie dzielona - w całości pod inwestycję | | Skarb Państwa |
| | 148 | 0,1003 | nie dzielona - w całości pod inwestycję | | Skarb Państwa |
| | 133/2 | 0,3349 | nie dzielona - w całości pod inwestycję | | Skarb Państwa - Prezydent Miasta Świnoujście ul. Wojska Polskiego 1/5 72-600 Świnoujście |
| 129 | 0,0490 | nie dzielona - w całości pod inwestycję | | Skarb Państwa | |

 działki przejmowane pod inwestycję

 działki pozostające we władaniu dotychczasowego właściciela

Zestawienie działek zajmowanych (pod inwestycje)

| obręb | nr działki przed podziałem | powierzchnia działki przed podziałem [ha] | nr działek projektowanych | powierzchnia [ha] | Właściciel Adres |
|------------|----------------------------|---|---|-------------------|---|
| Warszów 14 | 128 | 0,2004 | nie dzielona - w całości pod inwestycję | | Skarb Państwa |
| | 127 | 0,0211 | nie dzielona - w całości pod inwestycję | | Gmina Miasto Swinoujście ul. Wojska Polskiego 1/5 72-600 Świnoujście |
| | 126 | 0,0105 | nie dzielona - w całości pod inwestycję | | Miasto Swinoujście ul. Wojska Polskiego 1/5 72-600 Świnoujście |
| | 136/3 | 0,0003 | nie dzielona - w całości pod inwestycję | | Skarb Państwa |
| | 133/3 | 0,2191 | nie dzielona - w całości pod inwestycję | | Skarb Państwa - Prezydent Miasta Swinoujście ul. Wojska Polskiego 1/5 72-600 Świnoujście |
| | 104/1 | 0,0064 | nie dzielona - w całości pod inwestycję | | Gmina Miasto Swinoujście ul. Wojska Polskiego 1/5 72-600 Świnoujście |
| | 104/2 | 0,2823 | 104/3 | 0,2096 | Gmina Miasto Swinoujście ul. Wojska Polskiego 1/5 72-600 Świnoujście |
| | | | 104/4 | 0,0727 | |
| | 150/2 | 0,1824 | 150/3 | 0,0652 | Gmina Miasto Swinoujście ul. Wojska Polskiego 1/5 72-600 Świnoujście |
| | | | 150/4 | 0,1172 | |
| | 149 | 0,2453 | 149/1 | 0,0851 | Gmina Miasto Swinoujście ul. Wojska Polskiego 1/5 72-600 Świnoujście |
| | | | 149/2 | 0,1602 | |
| | 151 | 0,2453 | 151/1 | 0,0302 | Gmina Miasto Swinoujście ul. Wojska Polskiego 1/5 72-600 Świnoujście |
| | | | 151/2 | 0,0135 | |



 działki przejmowane pod inwestycję

 działki pozostające we władaniu dotychczasowego właściciela

| Zestawienie działek zajmowanych (pod inwestycje) | | | | | |
|--|----------------------------|---|---|-------------------|--|
| obręb | nr działki przed podziałem | powierzchnia działki przed podziałem [ha] | nr działek projektowanych | powierzchnia [ha] | Właściciel Adres |
| Warszów 14 | 112 | 0,4567 | nie dzielona - w całości pod inwestycję | | Skarb Państwa - Prezydent Miasta Świnoujście ul. Wojska Polskiego 1/5 72-600 Świnoujście |
| | 111 | 0,1196 | nie dzielona - w całości pod inwestycję | | Skarb Państwa - Prezydent Miasta Świnoujście ul. Wojska Polskiego 1/5 72-600 Świnoujście |
| | 106/13 | 0,0278 | nie dzielona - w całości pod inwestycję | | Gmina Miasto Świnoujście ul. Wojska Polskiego 1/5 72-600 Świnoujście |
| | 105/5 | 0,0003 | nie dzielona - w całości pod inwestycję | | Gmina Miasto Świnoujście ul. Wojska Polskiego 1/5 72-600 Świnoujście |
| | 84/2 | 0,0382 | nie dzielona - w całości pod inwestycję | | Gmina Miasto Świnoujście ul. Wojska Polskiego 1/5 72-600 Świnoujście |

[Signature]
 mgr inż. Róża Kłan
 Uprawnienia do projektowania, kierowania
 robotami budowlanymi bez ograniczeń
 Nr uprawnień: 2439/2017
 80/DOM/182/2018

[Signature]
 Inspektor Ochrony Danych
 mgr inż. Małgorzata Bielenis

 działki przejmowane pod inwestycję
 działki pozostające we władaniu dotychczasowego właściciela