


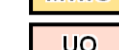













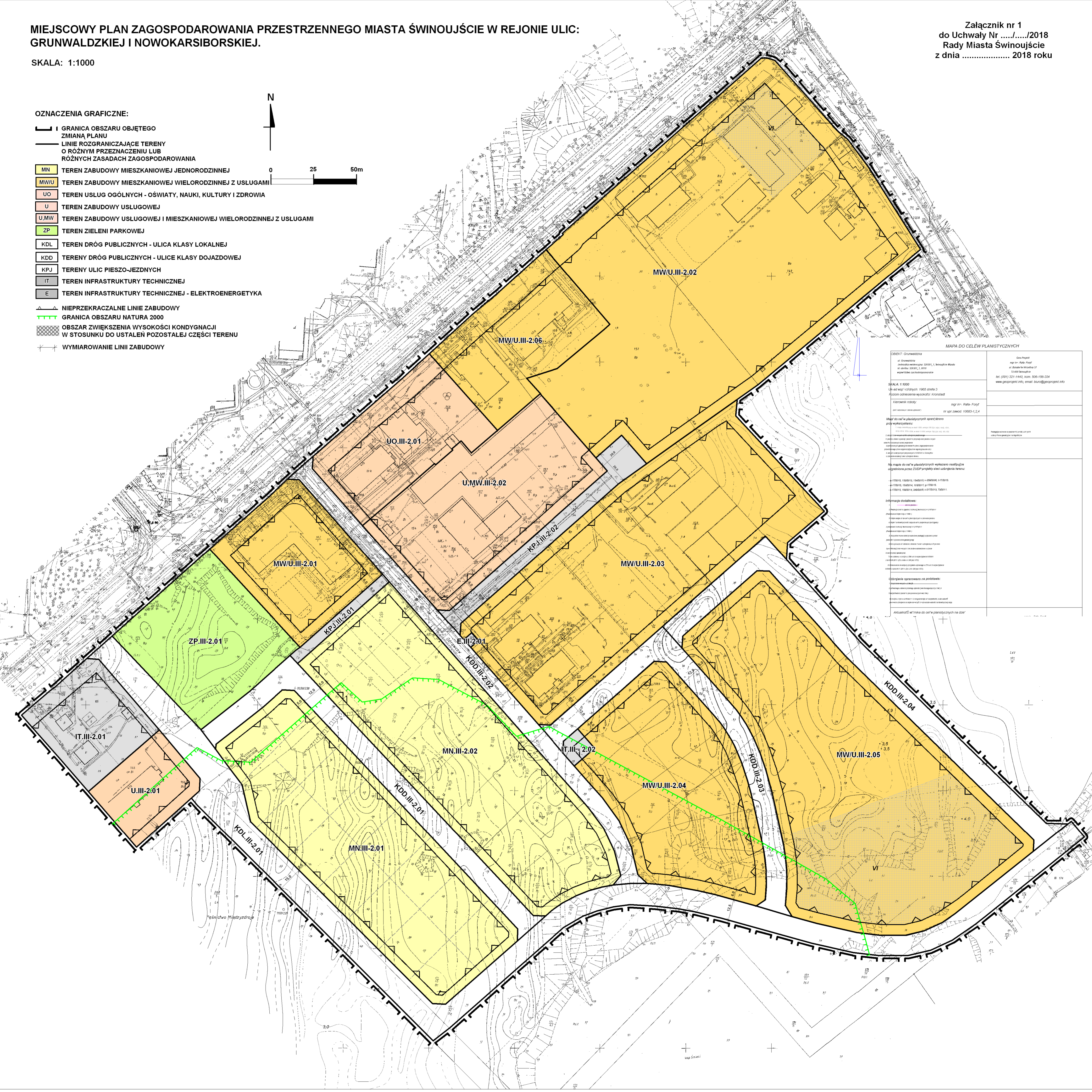
MIEJSCOWY PLAN ZAGOSPODAROWANIA PRZESTRZENNEGO MIASTA ŚWINOUJŚCIE W REJONIE ULIC:  
GRUNWALDZKIEJ I NOWOKARSIBORSKIEJ.

SKALA: 1:1000

Załącznik nr 1  
do Uchwały Nr ...../2018  
Rady Miasta Świnoujście  
z dnia ..... 2018 roku

OZNACZENIA GRAFICZNE:

-  GRANICA OBSZARU OBJĘTEGO ZMIANĄ PLANU
-  LINIE ROZGRANICZAJĄCE TERENY O RÓŻNYM PRZEZNACZENIU LUB RÓŻNYCH ZASADACH ZAGOSPODAROWANIA
-  MN TEREN ZABUDOWY MIESZKANIOWEJ JEDNORODZINNEJ
-  MW/U TEREN ZABUDOWY MIESZKANIOWEJ WIELORODZINNEJ Z USŁUGAMI
-  UO TEREN USŁUG OGÓLNYCH - OŚWIATY, NAUKI, KULTURY I ZDROWIA
-  U TEREN ZABUDOWY USŁUGOWEJ
-  U,MW TEREN ZABUDOWY USŁUGOWEJ I MIESZKANIOWEJ WIELORODZINNEJ Z USŁUGAMI
-  ZP TEREN ZIELENI PARKOWEJ
-  KDL TEREN DRÓG PUBLICZNYCH - ULICA KLASY LOKALNEJ
-  KDD TERENY DRÓG PUBLICZNYCH - ULICE KLASY DOJAZDOWEJ
-  KPJ TERENY ULIC PIESZO-JEZDNYCH
-  IT TEREN INFRASTRUKTURY TECHNICZNEJ
-  E TEREN INFRASTRUKTURY TECHNICZNEJ - ELEKTROENERGETYKA
-  NIEPRZEKROCZALNE LINIE ZABUDOWY
-  GRANICA OBSZARU NATURA 2000
-  OBSZAR ZWIĘKSZENIA WYSOKOŚCI KONDYGNACJI W STOSUNKU DO USTAŁEŃ POZOSTAŁEJ CZĘŚCI TERENU
-  WYMIAROWANIE LINII ZABUDOWY



MAPA DO CELEW PLANISTYCZNYCH

OBIEKT: Grunwaldzkie ul. Grunwaldzka ul. Nowokarsiborska 3 ul. Nowokarsiborska 4 ul. Nowokarsiborska 5 ul. Nowokarsiborska 6		Data Projekt: mgr inż. Rafał Foryś 12.08.2018
SKALA: 1:1000 Układ współrzędnych: 1985 UTM 32 Poziom odniesienia wysokości: Kosciuszki	Nazwa i adres: mgr inż. Rafał Foryś nr leg. zawod. 10083-1, 2, 4	Data Projekt: mgr inż. Rafał Foryś 12.08.2018 tel: (91) 321-4440, fax: 506-156-334 www.geoprojekt.info, email: duro@geoprojekt.info
Nazwa do celów planistycznych opracowania: przy wytyczeniu	Na mapie do celów planistycznych wytyczono następujące ustalenia przez ZUSP projektu sieci uzbrojenia energetycznego:	
Informacje dodatkowe: Projekt niniejszy jest projektem koncepcyjnym. Projekt niniejszy jest projektem koncepcyjnym. Projekt niniejszy jest projektem koncepcyjnym. Projekt niniejszy jest projektem koncepcyjnym. Projekt niniejszy jest projektem koncepcyjnym. Projekt niniejszy jest projektem koncepcyjnym.	Informacje o projekcie: Projekt niniejszy jest projektem koncepcyjnym. Projekt niniejszy jest projektem koncepcyjnym. Projekt niniejszy jest projektem koncepcyjnym. Projekt niniejszy jest projektem koncepcyjnym. Projekt niniejszy jest projektem koncepcyjnym.	
Aktualność w tym celu planistycznym na dzień:		