

PROJEKT BUDOWLANY
ZAGOSPODAROWANIE CZĘŚCI PUBLICZNEJ PROMENADY

Załącznik do decyzji o pozwoleniu na budowę
znak WUA.6740.84.20.18 TB
z dnia 22.06.2018 r

Inwestycja: **ZAGOSPODAROWANIE CZĘŚCI PUBLICZNEJ
PROMENADY NA DŁUGOŚCI POŁUDNIOWEJ
GRANICY NIERUCHOMOŚCI INWESTORA – BALTIC
PARK FORT, WZDŁUŻ UL. UZDROWISKOWEJ
(ODCINEK OD AL. INTERFERIE DO WJAZDU DO
ZESPOŁU HOTELOWEGO RADISSON BLU RESORT
ŚWINOUJŚCIE)**



Branża: **DROGOWA**

Adres obiektu: **ODCINEK PROMENADY
od al. Interferie do wjazdu do zespołu hotelowego Radisson
Blu Resort Świnoujście**

Nr geod. działki: **117/1,120/6,122/4, 122/7, 122/10, 123/3, 123/5, 125/1, 125/2,
127, 210**

Inwestor: **ZDROJOWA INVEST Sp. z o.o.
Projekt 9 Sp. k.
Ul. Marszałkowska 72/17, 00-545 Warszawa**

ZESPÓŁ AUTORSKI

FUNKCJA	IMIĘ I NAZWISKO	NR UPRAWNIENI	PODPIS
Projektował	mgr inż. Łukasz Szaduro	POM/0276/POOD/14	
Sprawdził	mgr inż. Radosław Engel	POM/0074/PWOD/14	

ZAWARTOŚĆ OPRACOWANIA

I CZĘŚĆ OPISOWA

1. Temat
2. Zakres opracowania
3. Inwestor
4. Podstawa opracowania
5. Stan istniejący
6. Stan projektowany
7. Warunki gruntowo – wodne
8. Dane konstrukcyjne
9. Odwodnienie
10. Docełbwa organizacja ruchu

II CZĘŚĆ FORMALNO - PRAWNA

1. Oświadczenie
2. Uprawnienia

III CZĘŚĆ RYSUNKOWA

- | | |
|---|---------------|
| 1. Plan sytuacyjno - wysokościowy skala 1:500 | - rys. nr D01 |
| 2. Profile podłużne skala 1:50/500 | - rys. nr D02 |
| 3. Przekroje normalne skala 1:50 | - rys. nr D03 |
| 4. Szczegóły konstrukcyjne skala 1:20 | - rys. nr D04 |
| 5. Plan warstwiczny skala 1:500 | - rys. nr D05 |
| 6. Przekroje poprzeczne skala 1:100 | - rys. nr D06 |
| 7. Przekroje poprzeczne skala 1:100 | - rys. nr D07 |

O P I S T E C H N I C Z N Y

URZĄD MIASTA SWINOUJŚCIE
Wydział Urbanistyki i Architektury
ul. Wojska Polskiego 1/5, 72-600 Swinoujście
tel. 91 321 31 02, fax 91 321 59 95
e-mail: wua@um.swinoujscie.pl

1. TEMAT:

Zagospodarowanie części publicznej promenady na długości południowej granicy nieruchomości Inwestora Baltic Park Fort wzdłuż ulicy Uzdrowiskowej.

2. ZAKRES OPRACOWANIA:

Opracowaniem objęto projekt budowlano-wykonawczy zagospodarowania części publicznej promenady na długości południowej granicy nieruchomości Inwestora Baltic Park Fort wzdłuż ulicy Uzdrowiskowej.

3. INWESTOR:

ZDROJOWA INVEST SP Z O.O. PROJEKT 9 SPÓŁKA KOMANDYTOWA
ul. Marszałkowska 72/17
00-545 Warszawa

4. PODSTAWA OPRACOWANIA:

- Koncepcja zagospodarowania części publicznej promenady na długości południowej granicy nieruchomości Inwestora – Baltic Park Fort, wzdłuż ul. Uzdrowiskowej (odcinek od al. Interferie do wjazdu do zespołu hotelowego Radison Blu Resort Świnoujście)
- Uzgodnienie WIM.7011.1.2018.AD z dnia 19.02.2018 roku.
- Dokumentacja badań podłoża gruntowego
- Miejscowy Plan Zagospodarowania Terenu
- obowiązujące normy i przepisy projektowe;
- Mapa do celów projektowych w skali 1:500

5. STAN ISTNIEJĄCY:

Teren objęty opracowaniem znajduje się w dzielnicy nadmorskiej i stanowi fragment reprezentacyjnego ciągu pieszego. Od strony północnej część promenady ograniczona jest terenem związanym z budową obiektów apartamentowych Baltic Park Fort. Teren przeznaczony pod dalszą promenadę w chwili obecnej jest nieutwardzony, niezagospodarowany i porośnięty małym i średnim zadrzewieniem w sposób niekontrolowany. Podłoże nawierzchni stanowią piaski drobne.

6. STAN PROJEKTOWANY:

URZĄD MIASTA ŚWINOUJŚCIE
Wydział Urbanistyki i Architektury
ul. Wojska Polskiego 1/5, 72-600 Świnoujście
tel. 91 321 31 02, fax 91 321 59 95
e-mail: wua@um.swinoujscie.pl

6.1 Opis ogólny inwestycji

Planowana inwestycja zakłada realizację zagospodarowania terenu wzdłuż południowej granicy realizowanych obiektów apartamentowych Baltic Park Fort. W zakresie planowanych prac zakłada się wykonanie nawierzchni dekoracyjnej promenady, uporządkowanie zieleni, wykonanie oświetlenia terenu oraz wyposażenie w elementy małej architektury (wg odrębnego opracowania).

W części wschodniej opracowania projektowaną promenadę w początku swojego przebiegu dowiązano wysokościowo do jezdni wjazdu do zespołu hotelowego RBR Świnoujście. Promenada będzie nie dostępna dla ruchu kołowego z wyłączeniem wozów służb miejskich. W części zachodniej projektowaną promenadę dowiązano wysokościowo do istniejącej ścieżki rowerowej w rejonie skrzyżowania ul. Uzdrowskiej i Al. Interferie.

7. WARUNKI GRUNTOWO - WODNE

Zgodnie z informacjami zawartymi w dokumentacji geotechnicznej podłoże gruntowe w strefie rozpoznania budują nasypy z piasków humusowych o miąższości 0,4 - 1,0 m. Pod nasypami zalegają rodzime piaski drobne z domieszką humusu oraz fragmentów muszli. Wraz ze wzrostem głębokości rośnie zagęszczenie piasków i poprawiają się ich parametry geotechniczne. Lokalnie (punkty 1 i 2) występują strefy piasków o niższym zagęszczeniu (grunty bliskie luźnym warstwy I). Wodę gruntową o zwierciadle swobodnym nawiercono na głębokości 2,6 - 4,0 m. Poziom wód gruntowych ulegać może wahaniom spowodowanym infiltracją w podłoże wód opadowych i roztopowych oraz stanem wód powierzchniowych t.j. Zatoki Pomorskiej. W oparciu o kryterium wysadzinowości i warunków wodnych podłoże zakwalifikowano do grupy nośności G1. Grunty budujące podłoże cechują się dobrą nośnością i korzystnymi parametrami geotechnicznymi. W strefie rozpoznania nie stwierdzono gruntów organicznych i niekorzystnych zjawisk geologicznych a woda gruntowa występuje poniżej posadowienia planowanej konstrukcji, w związku z tym warunki gruntowe można opisać, jako proste.

8. KONSTRUKCJE NAWIERZCHNI :

Konstrukcja nawierzchni promenady została zaprojektowana w oparciu o Katalog Typowych Konstrukcji Nawierzchni Podatnych i Półsztywnych – załącznik do zarządzenia nr 6 Generalnego Dyrektora Dróg Publicznych z dnia 24 kwietnia 1997 roku.

8.1. Konstrukcja nawierzchni z kostki kamiennej

- 8/10cm – kostka granitowa szara
- 3cm – podsypka cementowo- piaskowa
- 25cm – kruszywo łamane stabilizowane mechanicznie

8.2. Konstrukcja nawierzchni mozaiki granitowej

- 4/6cm – kostka granitowa szara
- 5cm – podsypka cementowo-piaskowa
- 25cm – kruszywo łamane stabilizowane mechanicznie

8.3. Konstrukcja nawierzchni z płyt chodnikowych betonowych

- 8cm – płytka betonowa szara 40x40cm płukana
- 3cm – podsypka cementowo piaskowa
- 25cm – kruszywo łamane stabilizowane mechanicznie

8.4. Konstrukcja nawierzchni wzoru z kostki kamiennej koloru grafitowego

- 8/10 cm kostka sjenitowa grafitowa
- 3cm – podsypka cementowo – piaskowa
- 25cm – kruszywo łamane stabilizowane mechanicznie

8.5. Konstrukcja nawierzchni wzoru z kostki klinkierowej czerwonej

- 8cm – kostka klinkierowa 10x20cm
- 3cm – podsypka cementowo piaskowa
- 25cm – kruszywo łamane stabilizowane mechanicznie

8.6. Konstrukcja nawierzchni z kostki betonowej

- 8cm – kostka betonowa 10x20cm
- 3cm – podsypka cementowo piaskowa
- 25cm – kruszywo łamane stabilizowane mechanicznie

9. ODWODNIENIE:

Przewiduje się odwodnienie w kierunku terenów zieleni przy założeniu zmiennych spadków poprzecznych ok. 2% w kierunku do pasa zieleni od strony ul. Uzdrowskiej między planowaną promenadą, a istniejącą ścieżką rowerową.

10. DOCELOWA ORGANIZACJA RUCHU

W zakresie stałej organizacji ruchu planuje się ustawienie słupków blokujących chowanych w rozstawie 1.8m. Projektowana promenada będzie dostępna wyłącznie dla ruchu pieszego oraz dla wozów służb utrzymaniowych.

OPRACOWAŁ:
mgr inż. Łukasz Szaduro
POM/0276/POOD/14

URZĄD MIASTA SWINOUJSCIE
Wydział Urbanistyki i Architektury
ul. Wojska Polskiego 1/5, 72-600 Swinoujście
tel. 91 321 31 02, fax 91 321 59 95
e-mail: wua@um.swinoujście.pl

II CZEŚĆ FORMALNO – PRAWNA

MARZEC 2018

URZĄD MIASTA SWINOUJSCIE
Wydział Urbanistyki i Architektury
ul. Wojska Polskiego 1/5, 72-600 Swinoujście
tel. 91 321 31 02, fax 91 321 59 95
e-mail: wua@um.swinoujscie.pl

OŚWIADCZENIE

Zgodnie z treścią art. 20 ust. 4 Prawo Budowlane - Ustawa z dnia 7 lipca 1994 r (Dz. U.2016 poz. 290 z późniejszymi zmianami) oświadczam, że sporządzony projekt budowlany branży drogowej dla zadania pn. *„Zagospodarowanie części publicznej promenady na długości południowej granicy nieruchomości Inwestora Baltic Park Fort wzdłuż ulicy Uzdrowskiej”*.

Projektant:

mgr inż. Łukasz Szaduro
uprawnienia budowlane do projektowania
bez ograniczeń w specjalności
inżynierskiej drogowej
nr POM/0276/POOD/14

Sprawdzający:

mgr inż. Radosław Engel
uprawnienia budowlane do projektowania i kierowania robotami
bez ograniczeń w specjalności
inżynierskiej drogowej
nr POM/0074/PWOD/14

POMORSKA OKRĘGOWA
IZBA INŻYNIERÓW BUDOWNICTWA
00-569 Gdańsk, al. Rzeczypospolitej 4/155
Tel. 58-324-89-77, fax 58-301-44-98

Gdańsk, dnia 29 grudnia 2014 r.

sygn. akt. 299/POM/OKK/14

DECYZJA

Na podstawie art. 24 ust.1 pkt 2 ustawy z dnia 15 grudnia 2000 r. o samorządach zawodowych architektów oraz inżynierów budownictwa (t. j. Dz. U. z 2013 r. poz. 932 ze zm.) i art. 12 ust. 2, ust. 3 i ust. 4c pkt 1, art. 14 ust. 1 pkt 3b ustawy z dnia 7 lipca 1994 r. Prawo budowlane (t. j. Dz. U. z 2013 r. poz. 1409 ze zm.) oraz § 10 i § 13 ust. 4 rozporządzenia Ministra Infrastruktury i Rozwoju z dnia 11 września 2014 r. w sprawie samodzielnych funkcji technicznych w budownictwie (Dz. U. z 2014 r. poz. 1278) i art. 104 ustawy z dnia 14 czerwca 1960 r. Kodeks postępowania administracyjnego (t. j. Dz. U. z 2013 r., poz. 267 ze zm.), po ustaleniu, że spełnione zostały warunki w zakresie przygotowania zawodowego oraz po złożeniu egzaminu na uprawnienia budowlane z wynikiem pozytywnym,

Okręgowa Komisja Kwalifikacyjna
Pomorskiej Okręgowej Izby Inżynierów Budownictwa
stwierdza, że:

Pan ŁUKASZ SZADURO
magister inżynier budownictwa
urodzony dnia 17.06.1984 r. w Gdyni

otrzymuje

UPRAWNIENIA BUDOWLANE
numer ewidencyjny: POM/0276/POOD/14

do projektowania bez ograniczeń
w specjalności inżynierskiej drogowej

UZASADNIENIE

W związku z uwzględnieniem w całości żądania strony, na podstawie art. 107 § 4 K.p.a. odstępuje się od uzasadnienia decyzji. Zakres nadanych uprawnień budowlanych wskazano na odwrocie decyzji.

1

ZA ZGODNOŚĆ
Z ORYGINAŁEM
mgr inż. Łukasz Szaduro

Pan Łukasz Szaduro upoważniony jest:

I. Na podstawie art. 12 ust.1 pkt 1 i art. 13 ust. 4 ustawy Prawo budowlane (t.j. Dz. U. z 2013 r., poz. 1409 ze zm.), w specjalności inżynierskiej drogowej, bez ograniczeń do:

- a) projektowania, sprawdzania projektów architektoniczno-budowlanych i sprawowania nadzoru autorskiego,
- b) sprawowania kontroli technicznej utrzymania obiektów budowlanych.

II. Na podstawie § 10 i § 13 ust. 4 rozporządzenia Ministra Infrastruktury i Rozwoju z dnia 11 września 2014 r. w sprawie samodzielnych funkcji technicznych w budownictwie (Dz. U. z 2014 r. poz. 1278) uprawnienia niniejsze uprawniają do:

- sporządzania projektu zagospodarowania działki lub terenu, w zakresie specjalności niniejszych uprawnień,
- projektowania obiektu budowlanego związanego z obiektem budowlanym, takim jak:
 - 1) droga w rozumieniu przepisów o drogach publicznych, z wyłączeniem drogowych obiektów inżynierskich oprócz przepustów;
 - 2) droga dla ruchu i postoju statków powietrznych oraz przepust.

Pouczenie

Od niniejszej decyzji służy odwołanie do Krajowej Komisji Kwalifikacyjnej Polskiej Izby Inżynierów Budownictwa w Warszawie, za pośrednictwem Okręgowej Komisji Kwalifikacyjnej Pomorskiej Okręgowej Izby Inżynierów Budownictwa w terminie 14 dni od daty jej doręczenia.

Skład orzekający Okręgowej Komisji Kwalifikacyjnej:

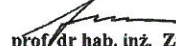
PRZEWODNICZĄCY

Okręgowej Komisji Kwalifikacyjnej


dr inż. Leszek Niedostatkiwicz

CZŁONEK


Okręgowej Komisji Kwalifikacyjnej


prof/dr hab. inż. Ziemowit Suligowski

CZŁONEK

Okręgowej Komisji Kwalifikacyjnej


inż. Eugeniusz Blicharski



Otrzymują:

1. Pan Łukasz Szaduro
81-107 Gdynia, ul. Pułkownika Dąbka 67A/10
2. Okręgowa Rada Izby
3. Główny Inspektor Nadzoru Budowlanego
4. aa

**ZA ZGODNOŚĆ
Z ORYGINAŁEM**
mgr inż. Łukasz Szaduro



Gdańsk, dnia 17 czerwca 2014 r.

sygn. akt 95/POM/OKK/14

DECYZJA

Na podstawie art. 24 ust.1 pkt 2 ustawy z dnia 15 grudnia 2000 r. o samorządach zawodowych architektów, inżynierów budownictwa oraz urbanistów /t.j. Dz. U. z 2013 r. poz. 932/, art. 12 ust. 3, art.13 ust.1 pkt 1 i 2, art. 14 ust. 1 pkt 2a ustawy z dnia 07 lipca 1994 r. Prawo budowlane /t.j. Dz. U. z 2013 r., poz. 1409, ze zm./, § 6 pkt 1 i 2, § 11 ust. 1 pkt 1, § 15, § 18 ust. 1 pkt 1 i 2 rozporządzenia Ministra Transportu i Budownictwa z dnia 28 kwietnia 2006 r. w sprawie samodzielnych funkcji technicznych w budownictwie /Dz. U. z 2006 r. Nr 83 poz. 578, ze zm./ oraz art. 104 Kodeksu postępowania administracyjnego /t.j. Dz. U. z 2013 r. poz. 267, ze zm./, po ustaleniu, że zostały spełnione warunki w zakresie przygotowania zawodowego oraz po złożeniu egzaminu na uprawnienia budowlane z wynikiem pozytywnym

**Okręgowa Komisja Kwalifikacyjna
Pomorskiej Okręgowej Izby Inżynierów Budownictwa**
stwierdza, że:

Pan RADOSŁAW ENGEL
magister inżynier budownictwa
urodzony dnia 02.04.1983 r. w Gdańsku

otrzymuje

UPRAWNIENIA BUDOWLANE
numer ewidencyjny: POM/0074/PWOD/14

**do projektowania i kierowania robotami budowlanymi bez ograniczeń
w specjalności drogowej**

UZASADNIENIE

W związku z uwzględnieniem w całości żądania strony, na podstawie art. 107 § 4 K.p.a. odstępuje się od uzasadnienia decyzji. Zakres nadanych uprawnień budowlanych wskazano na odwrocie decyzji.

**ZA ZGODNOŚĆ
Z ORYGINAŁEM**
mgr inż. Łukasz Szaduro



Pan Radosław Engel upoważniony jest do:

I. Na podstawie art. 12 ust.1 pkt 1 i 2, art. 13 ust. 3 i 4 ustawy Prawo budowlane, w specjalności drogowej, bez ograniczeń do:

- a) projektowania, sprawdzania projektów architektoniczno-budowlanych i sprawowania nadzoru autorskiego,
- b) kierowania budową lub innymi robotami budowlanymi,
- c) kierowania wytwarzaniem konstrukcyjnych elementów budowlanych oraz nadzoru i kontroli technicznej wytwarzania tych elementów,
- d) wykonywania nadzoru inwestorskiego,
- e) sprawowania kontroli technicznej utrzymania obiektów budowlanych.

II. Na podstawie § 18 ust. 1 pkt 1 i 2 powołanego na wstępie rozporządzenia Ministra Transportu i Budownictwa z dnia 28 kwietnia 2006 r. w sprawie samodzielnych funkcji technicznych w budownictwie /Dz. U. z 2006 r. Nr 83 poz. 578, ze zm./, uprawnienia niniejsze uprawniają do:

- projektowania obiektu budowlanego i kierowania robotami budowlanymi związanymi z obiektem budowlanym, takim jak:

- 1) droga, w rozumieniu przepisów o drogach publicznych, z wyłączeniem drogowych obiektów inżynierskich oprócz przepustów;
- 2) droga dla ruchu i postoju statków powietrznych oraz przepust.

III. Na podstawie § 15 w/w rozporządzenia, niniejsze uprawnienia do projektowania w specjalności drogowej uprawniają do sporządzania projektu zagospodarowania działki lub terenu, w zakresie tej specjalności.

Pouczenie

Od niniejszej decyzji służy odwołanie do Krajowej Komisji Kwalifikacyjnej Polskiej Izby Inżynierów Budownictwa w Warszawie, za pośrednictwem Okręgowej Komisji Kwalifikacyjnej Pomorskiej Okręgowej Izby Inżynierów Budownictwa w terminie 14 dni od daty jej doręczenia.

Skład orzekający Okręgowej Komisji Kwalifikacyjnej:



PRZEWODNICZĄCY
Okręgowej Komisji Kwalifikacyjnej

Niedostatkiewicz
dr inż. Leszek Niedostatkiewicz

WICEPRZEWODNICZĄCY
Okręgowej Komisji Kwalifikacyjnej

Wesołowski
dr inż. Marek Wesołowski

CZŁONEK
Okręgowej Komisji Kwalifikacyjnej

Małinowski
mgr inż. Maciej Małinowski

Otrzymują:

1. Pan Radosław Engel
80-271 Gdańsk, ul. Krzyżanowskiego 7/12
2. Okręgowa Rada Izby
3. Główny Inspektor Nadzoru Budowlanego
4. a/a

**ZA ZGODNOŚĆ
Z ORYGINAŁEM**
Szaduro
mgr inż. Łukasz Szaduro

III CZEŚĆ RYSUNKOWA

MAPA DO CELÓW PROJEKTOWYCH

OBIEKT:

Gmina miasto Świnoujście
ul. Uzdrawiskowa
Jednostka ewidencyjna: 325331, 1 Świnoujście
Obręb ewidencyjny: 0002, Świnoujście 2
cz. 117/1, 122/4, 125/1, 125/2, 127, 177

SKALA 1:500
Układ współrzędnych: "2000"
Pojazd odniesienia wysokości: Kronstadt
Kierownik robót:
mgr inż. Mirosław Skorupka
upr. nr 9678
zakres 1, 2, 4
imię i nazwisko w zakresie uprawnień

Mapę do celów projektowych sporządzono przy wykorzystaniu:

- mapy zasadniczej w skali 1:500
- skanów: 5.211.14.20.2.3, 5.211.14.20.2.4
- zbioru danych GESUT
- pomiaru terenu wysokości i pomników przyrody oraz pomiaru innych obiektów wskazanych przez projektanta
- opracowań geodezyjnych elementów planu zagospodarowania przestrzennego (linie rozgraniczające, linie regulacyjne, osie ulic)

Na mapie do celów projektowych wykazano następujące uzgodnione przez ZUDP, projekty sieci uzbrojenia terenu: cw-BGM.6630.85.2017 w-BGM.6630.39.2016 eN-BGM.6630.39.2016

Informacje dodatkowe:

- Redakcja znaków pomiaru.
- Redakcja znaków zgodna z instrukcją techn. K-1 (1979) K1 Podstawowa Mapa Kraju z 1998r.
- Mapa naciąga się do celów projektowych w zakresie pomiaru.
- Stopień kartometryczności mapy do celów projektowych jest zgodny z przepisami instrukcji technicznej K-1 (1979) K1 (Podstawowa Mapa Kraju z 1998r.)
- Wszystkie trwałe obiekty budowlane podlegają wycofaniu przez jednostkę wykończoną geodezyjną.
- Nie wykazuje się istnienia w terenie również uzbrojenia o którym brak było informacji branżowych i nie zostało odnotowane w czasie inwentaryzacji geodezyjnej

Uzbrojenie opracowano na podstawie:

- Posredniego ustalenia przebiegu aparatura elektromagnetyczna z literą A
- Bezpośrednich pomiarów przykoniecznych - bez liter
- W związku z tym w części 1 nie gwarantuje się kompletności i dokładności uzbrojenia na mapie może być niższa od dokładności kartometrycznej mapy.

Aktualność mapy do celów projektowych na dzień: 02.02.2018

geo bud s.c.
Usługi Geodezyjne i Kartograficzne
ul. Wojska Polskiego 119
72-500 Świnoujście
REGON: 310137462
tel. 91 321 23 84
91 54 16 58
biuro@geobud.net

Wykonano w ramach robót geodezyjnych
BGM.6642.67.2018

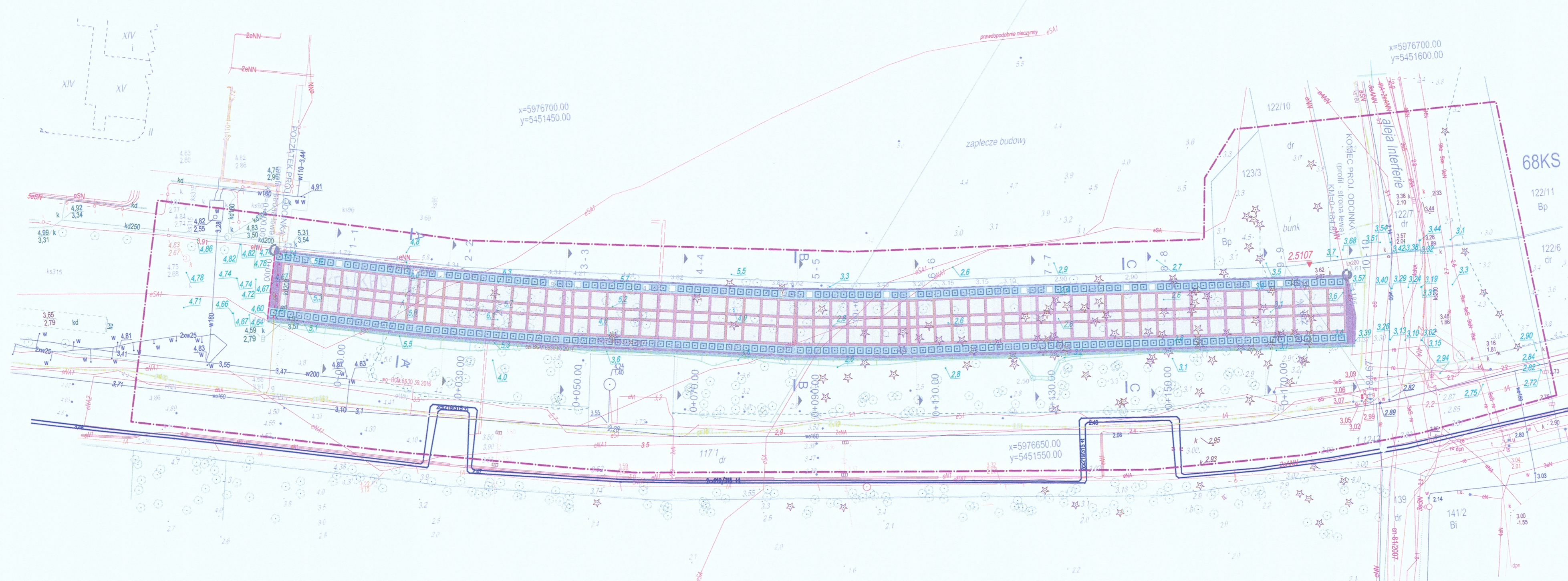
W zakresie opracowania znajdują się punkty osnowy geodezyjnej nr:

brak
podlegające ochronie na podst. Art. 15, art. 48 ust. 1 pkt 3 ustawy
Prawo geodezyjne i kartograficzne

Informacje o służebnościach gruntowych
nie badano

Granice i Nr działek ewidencyjnych według danych:
1100GK w Świnoujściu
z dnia 01.02.2017

Geodeta uprawniony:
mgr inż. Mirosław Skorupka
upr. nr 9678
zakres 1, 2, 4
Kierownik jednostki w kontakcie z geodeta



LEGENDA	
Elementy dróg	
PROJ. OGRZECZE BET. 40cm	
PROJEKTOWANY KRAWIECZNIK WTOPIONY 10cm	
Nawierzchnie	
PLYTY CHODNIKOWE BETONOWE PŁUKANE 40x40cm	
KOSZKA KLINKIOWA CZERWONA 10x20cm	
KOSZKA GRANITOWA 8/8	
KOSZKA SPARTELOWA 8/8	
KOSZKA SIENIOWA 8/8	
POBOCZA ICHUSU OBSIANY MIESZANKĄ TRAW	
Elementy organizacji ruchu	
GRUPA ROKIŁACI CHOWANI WZGLĘDNY 10x10cm	
Elementy rozwiązania wysokościowego	
SPADKI PODŁOŻNE	
PROJ. SKARPA O NACHYLENIU 1:15	
SPADKI POPRZECZNE	
Inne	
ZAKRES OPACOWANIA / ZAKRES MAPY DO CELÓW PROJEKTOWYCH	
PRZESZKOCZE POPRZECZNE	
PRZESZKOCZE NORMALNE	
DRZEWA DO WYCIEGA WIG. ODPOWIEDNIO OPACOWANA	

ZAGOSPODAROWANIE CZĘŚCI PUBLICZNEJ PROMENADY NA DŁUGOŚCI PD GRANICY NIERUCHOMOŚCI INWESTORA - BALTIC PARK FORT WZDŁUŻ UL. UZDRAWISKOWEJ

ZDROJOWA INVEST
Spółka z ograniczoną odpowiedzialnością
Projekt 9 Sp. k.

ODCINEK PROMENADY od al. Interferie do wjazdu do zespołu hotelowego Radisson Blu Resort Świnoujście
działki geodezyjne nr: 117/1, 120/6, 122/4, 122/7, 122/10, 123/3, 123/5, 125/1, 125/2, 127, 210

mgr inż. Łukasz Szaduro upr. nr POM/0276/POOD/14
mgr inż. Radosław Engel upr. nr POM/0074/PWOD/14

PROJEKT BUDOWLANO WYKONAWCZY

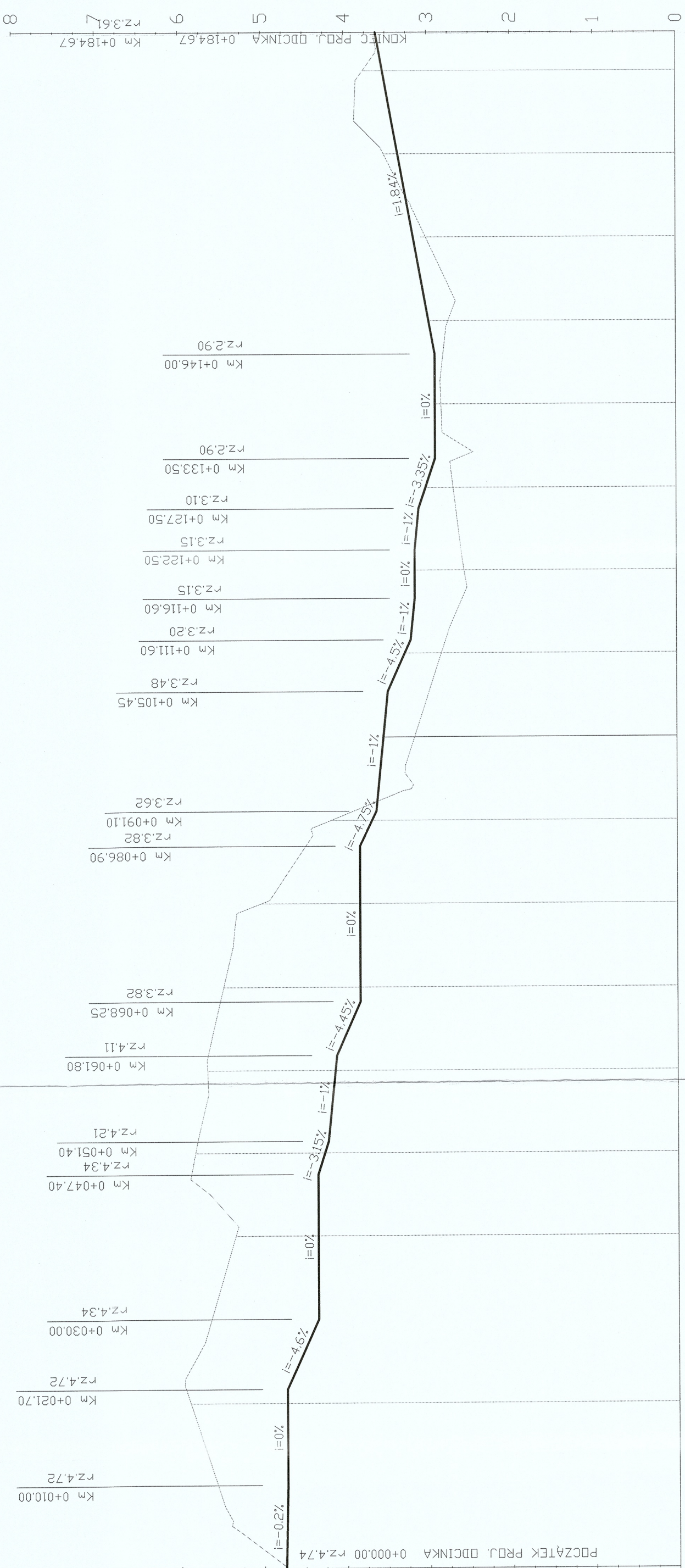
PROJEKTU ZAGOSPODAROWANIA TERENU
Plan sytuacyjny - wysokościowy

D-01

POTWIERDZAM ZA ZGODNOŚĆ KOPII MAPY DO CELÓW PROJEKTOWYCH Z ORYGINAŁEM MAPY DO CELÓW PROJEKTOWYCH
mgr inż. Łukasz Szaduro
upr. nr. POM 0276/POOD/14

PROMENADA

Profil podłużny - strona lewa




POZIOM ODNIESIENIA

Rzędne niwelety	Rzędne istniejące	Różnice rzędnych	Elementy niwelety	Elementy trasy	Odstępności	Kilometraż
4.74	4.74	0.00	L=11.70m i=-0.20%	L=23.40m	10.00	0+000
4.80	4.80	0.00	L=11.70m i=-0.20%	L=5.71m	20.00	0+000
4.85	4.85	0.00	L=11.70m i=-0.20%	L=17.60m	30.00	0+000
4.90	4.90	0.00	L=11.70m i=-0.20%	L=5.02m	40.00	0+000
4.95	4.95	0.00	L=11.70m i=-0.20%	L=17.60m	50.00	0+000
5.00	5.00	0.00	L=11.70m i=-0.20%	L=8.14m	60.00	0+000
5.05	5.05	0.00	L=11.70m i=-0.20%	L=6.97m	70.00	0+000
5.10	5.10	0.00	L=11.70m i=-0.20%	L=10.90m	80.00	0+000
5.15	5.15	0.00	L=11.70m i=-0.20%	L=17.74m	90.00	0+000
5.20	5.20	0.00	L=11.70m i=-0.20%	L=8.14m	97.76	0+000
5.25	5.25	0.00	L=11.70m i=-0.20%	L=10.90m	108.00	0+000
5.30	5.30	0.00	L=11.70m i=-0.20%	L=7.598m	116.00	0+000
5.35	5.35	0.00	L=11.70m i=-0.20%	L=12.50m	125.00	0+000
5.40	5.40	0.00	L=11.70m i=-0.20%	L=4.5m	130.00	0+000
5.45	5.45	0.00	L=11.70m i=-0.20%	L=3.352m	135.00	0+000
5.50	5.50	0.00	L=11.70m i=-0.20%	L=12.50m	140.00	0+000
5.55	5.55	0.00	L=11.70m i=-0.20%	L=98.67m	148.67	0+000

PROMENADA

Profil podłużny - strona prawa



POZIOM ODNIESIENIA

Rzędne niwelety	Rzędne istniejące	Różnice rzędnych	Elementy niwelety	Elementy trasy	Odstępności	Kilometraż
4.50	4.50	0.00	L=10.17m i=-0.50%	L=10.00m	10.00	0+000
4.55	4.55	0.00	L=10.17m i=-0.50%	L=11.70m	20.00	0+000
4.60	4.60	0.00	L=10.17m i=-0.50%	L=11.70m	30.00	0+000
4.65	4.65	0.00	L=10.17m i=-0.50%	L=11.70m	40.00	0+000
4.70	4.70	0.00	L=10.17m i=-0.50%	L=11.70m	50.00	0+000
4.75	4.75	0.00	L=10.17m i=-0.50%	L=11.70m	60.00	0+000
4.80	4.80	0.00	L=10.17m i=-0.50%	L=11.70m	70.00	0+000
4.85	4.85	0.00	L=10.17m i=-0.50%	L=11.70m	80.00	0+000
4.90	4.90	0.00	L=10.17m i=-0.50%	L=11.70m	90.00	0+000
4.95	4.95	0.00	L=10.17m i=-0.50%	L=11.70m	100.00	0+000
5.00	5.00	0.00	L=10.17m i=-0.50%	L=11.70m	110.00	0+000
5.05	5.05	0.00	L=10.17m i=-0.50%	L=11.70m	120.00	0+000
5.10	5.10	0.00	L=10.17m i=-0.50%	L=11.70m	130.00	0+000
5.15	5.15	0.00	L=10.17m i=-0.50%	L=11.70m	140.00	0+000
5.20	5.20	0.00	L=10.17m i=-0.50%	L=11.70m	150.00	0+000
5.25	5.25	0.00	L=10.17m i=-0.50%	L=11.70m	160.00	0+000
5.30	5.30	0.00	L=10.17m i=-0.50%	L=11.70m	170.00	0+000
5.35	5.35	0.00	L=10.17m i=-0.50%	L=11.70m	180.00	0+000
5.40	5.40	0.00	L=10.17m i=-0.50%	L=11.70m	187.00	0+000

INWESTYCJA:
**ZAGOSPODAROWANIE CZĘŚCI PUBLICZNEJ
PROMENADY NA DŁUGOŚCI PD GRANICZY
NIERUCHOMOŚCI INWESTORA - BALTIC PARK
FORT WZDŁUŻ UL. UZDROWISKOWEJ**

INWESTOR:
ZDROJOWA INVEST
Spółka z ograniczoną odpowiedzialnością
Projekt 9 Sp. k.

ADRES INWESTYCJI:
**ODCINEK PROMENADY
od al. Interferie do wjazdu do zespołu
hotelowego Radisson Blu Resort Swinką
działki geodezyjne nr:
117/1, 120/6, 122/4, 122/7, 122/10, 123/3,
123/5, 125/1, 125/2, 127, 210**

PROJEKTOWAL:
mgr inż. Łukasz Szaduro upr nr POM0276P0001/4

SPRAWDZIŁ:
mgr inż. Radosław Engel upr nr POM0074P0001/4

FAZA:
PROJEKT BUDOWLANO WYKONAWCZY

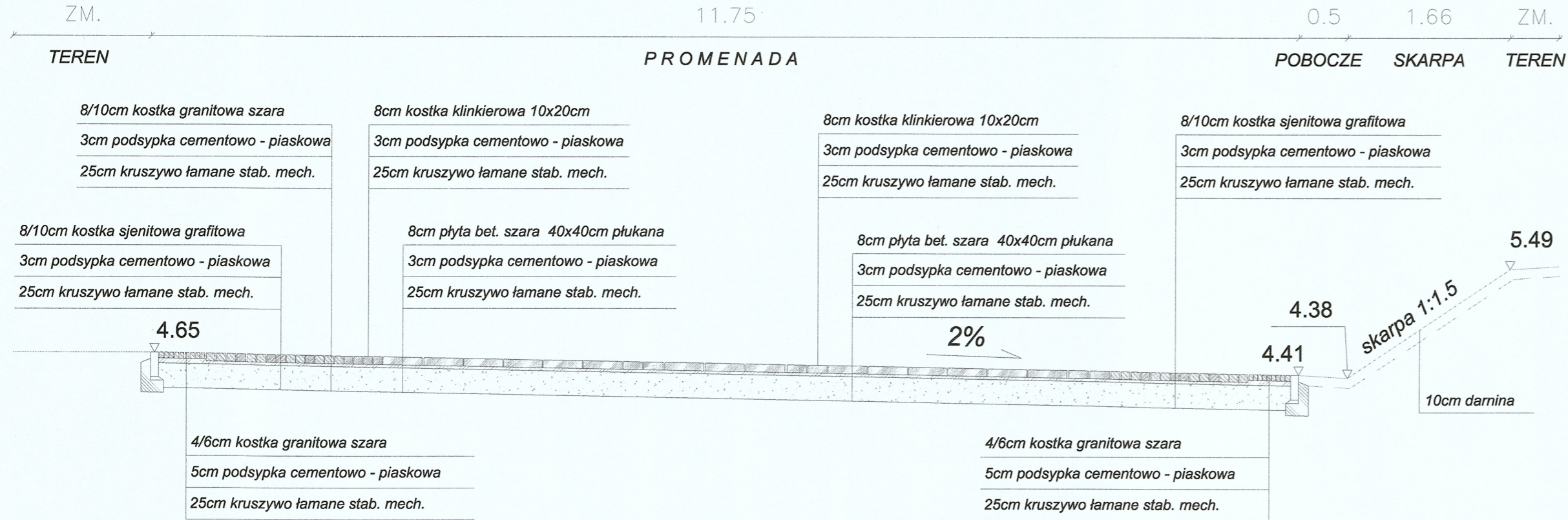
TYTUŁ RYSUNKU:
PROFILE PODŁUŻNE

DATA: 01.03.2018 NR RYS.:
D-02

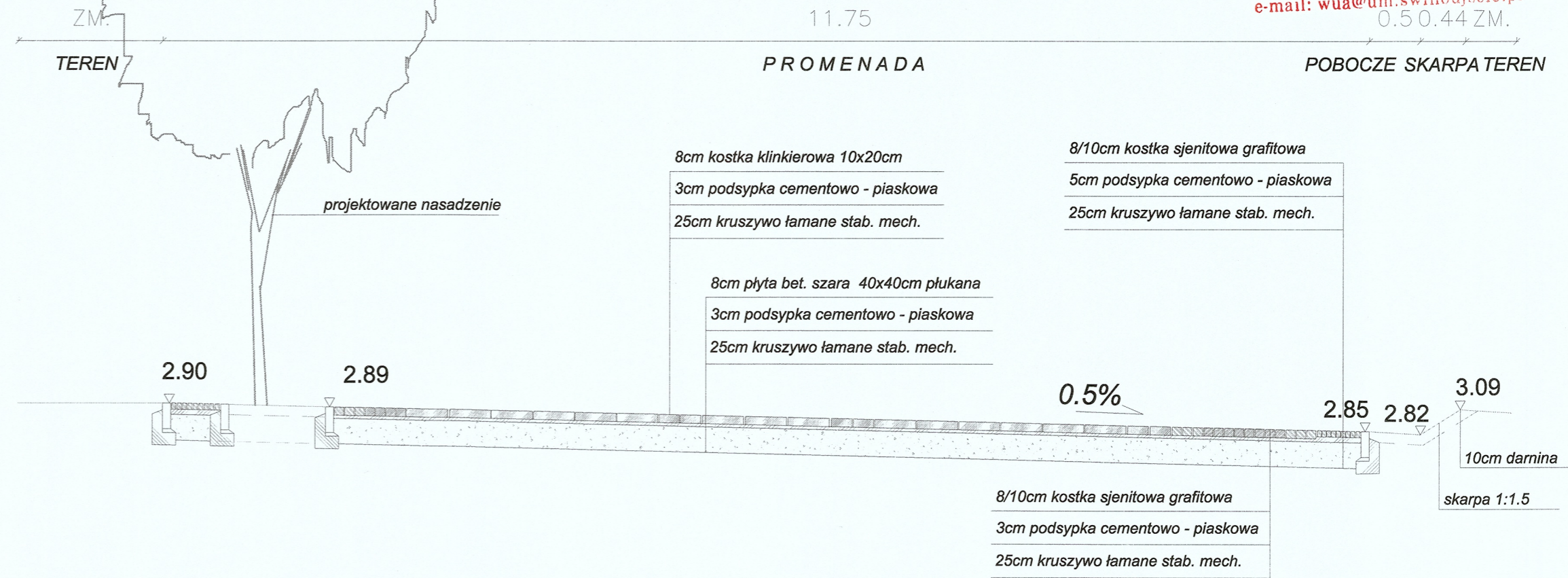
SKALA: 1:50/500

116

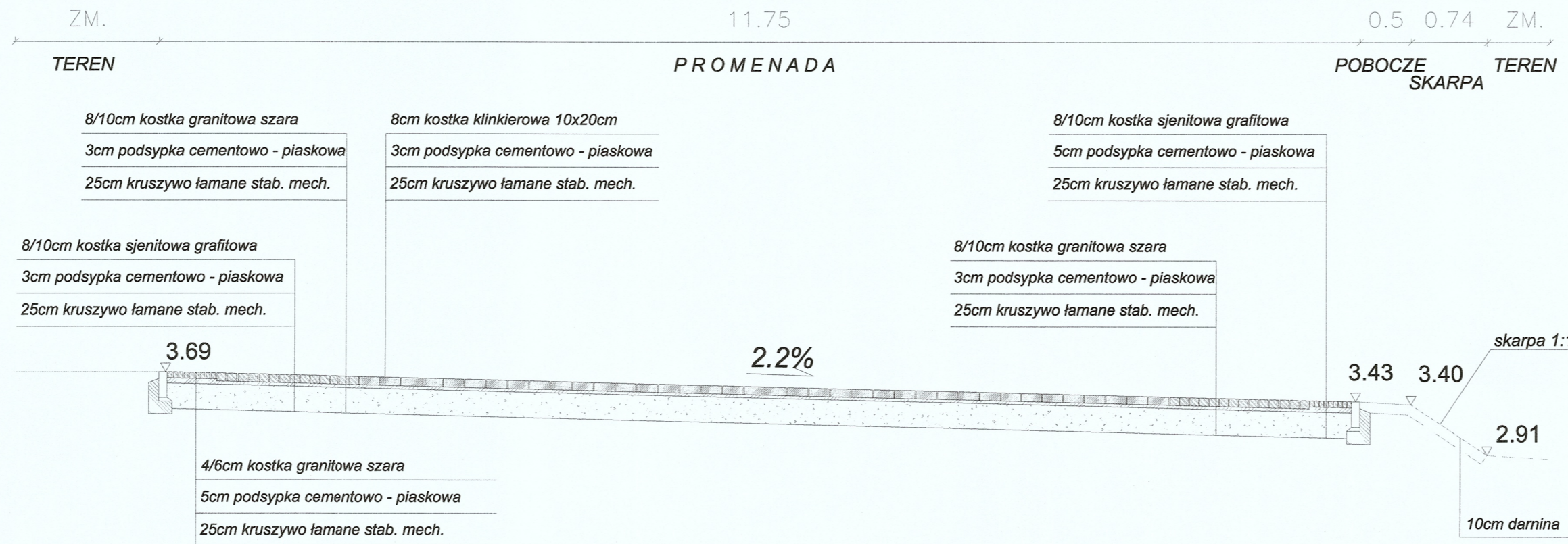
PRZEKRÓJ A-A



PRZEKRÓJ C - C



PRZEKRÓJ B-B

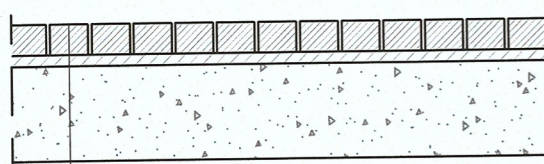


URZĄD MIASTA ŚWINOUJŚCIE
 Wydział Urbanistyki i Architektury
 ul. Wojska Polskiego 1/5, 72-400 Świnoujście
 tel. 91 321 31 02, fax 91 321 59 95
 e-mail: wua@um.swinoujscie.pl
 0.50.44 ZM.

INWESTYCJA: ZAGOSPODAROWANIE CZĘŚCI PUBLICZNEJ PROMENADY NA DŁUGOŚCI PD GRANICY NIERUCHOMOŚCI INWESTORA - BALTIC PARK FORT WZDŁUŻ UL. UZDROWISKOWEJ	
INWESTOR:	ZDROJOWA INVEST Spółka z ograniczoną odpowiedzialnością Projekt 9 Sp. k.
ADRES INWESTYCJI:	ODCINEK PROMENADY od al. Interferie do wjazdu do zespołu hotelowego Radisson Blu Resort Świnoujście działki geodezyjne nr: 117/1, 120/6, 122/4, 122/7, 122/10, 123/3, 123/5, 125/1, 125/2, 127, 210
PROJEKTOWAŁ:	mgr inż. Łukasz Szaduro upr. nr POM/0276/POOD/14
SPRAWDZIŁ:	mgr inż. Radosław Engel upr. nr POM/0074/PWOD/14
FAZA:	PROJEKT BUDOWLANO WYKONAWCZY
TYTUŁ RYSUNKU:	PRZEKROJE NORMALNE
DATA:	01.03.2018
SKALA:	1:50
NR RYS.	D-03

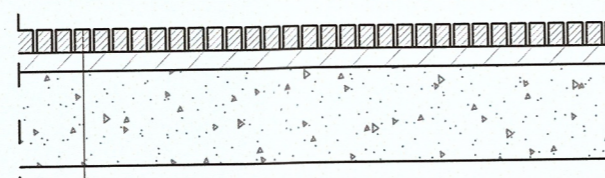
Konstrukcje nawierzchni projektowanej Promenady (KR3)

Konstrukcja nawierzchni z kostki kamiennej



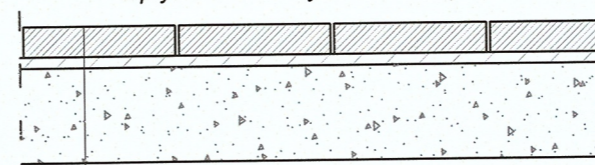
8/10cm kostka granitowa szara
 3cm podsypka cementowo - piaskowa
 25cm kruszywo łamane stab. mech.

Konstrukcja nawierzchni mozaiki granitowej



4/6cm kostka granitowa szara
 5cm podsypka cementowo - piaskowa
 25cm kruszywo łamane stab. mech.

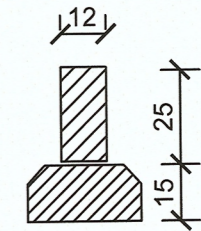
Konstrukcja nawierzchni z płyt chodnikowych betonowych



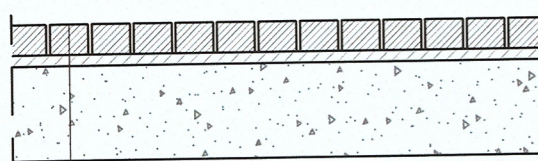
8cm płyta bet. szara 40x40cm płukana
 3cm podsypka cementowo - piaskowa
 25cm kruszywo łamane stab. mech.

Opornik betonowy (+0cm)

opornik betonowy 12x25x100
 podsypka cem - piask
 ława betonowa C12/15 (B-15)

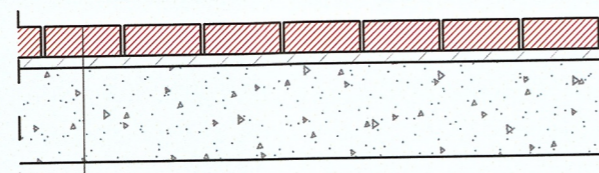


Konstrukcja nawierzchni wzoru z kostki kamiennej koloru grafitowego



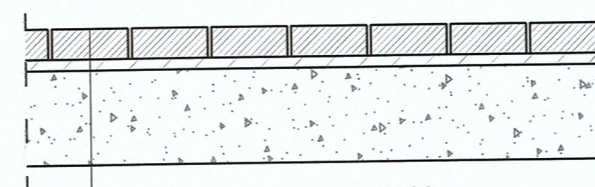
8/10cm kostka sjenitowa grafitowa
 3cm podsypka cementowo - piaskowa
 25cm kruszywo łamane stab. mech.

Konstrukcja nawierzchni wzoru z kostki klinkierowej czerwonej



8cm kostka klinkierowa 10x20cm
 3cm podsypka cementowo - piaskowa
 25cm kruszywo łamane stab. mech.

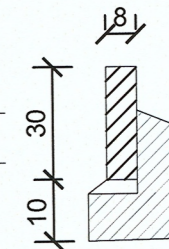
Konstrukcja nawierzchni z kostki betonowej



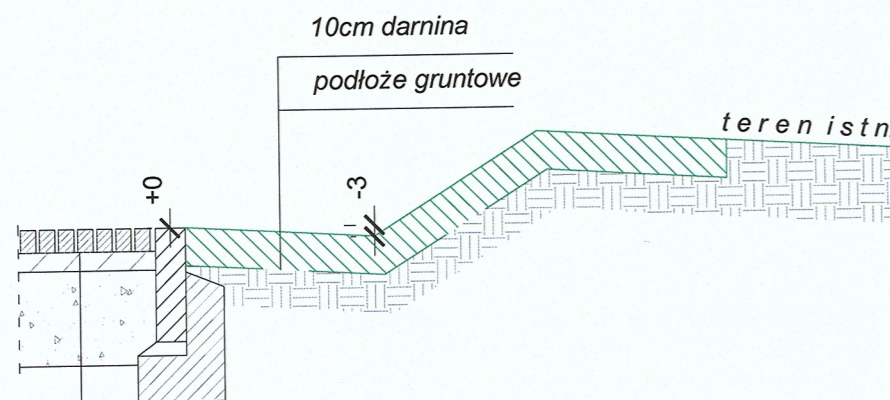
8cm kostka betonowa 10x20cm
 3cm podsypka cementowo - piaskowa
 25cm kruszywo łamane stab. mech.

Obrzeże betonowe z oporem (+0cm)

obrzeże betonowe 8x30x100
 podsypka cem - piask

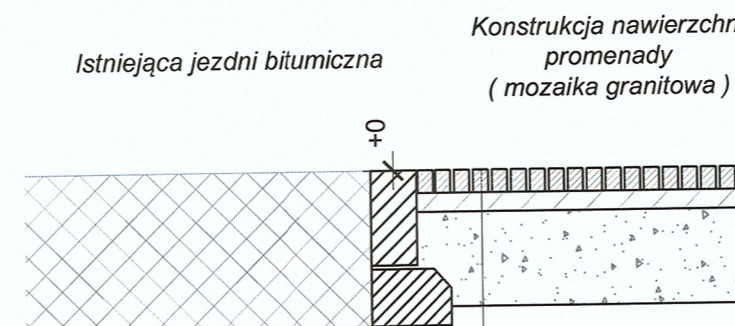


Szczegół zakończenia nawierzchni



4/6cm kostka granitowa szara
 5cm podsypka cementowo - piaskowa
 25cm kruszywo łamane stab. mech.

Szczegół dowiązania promenady do nawierzchni jezdni bitumicznej



4/6cm kostka granitowa szara
 5cm podsypka cementowo - piaskowa
 25cm kruszywo łamane stab. mech.

INWESTYCJA:
ZAGOSPODAROWANIE CZĘŚCI PUBLICZNEJ PROMENADY NA DŁUGOŚCI PD GRANICY NIERUCHOMOŚCI INWESTORA - BALTIC PARK FORT WZDŁUŻ UL. UZDROWISKOWEJ

INWESTOR: ZDROJOWA INVEST
 Spółka z ograniczoną odpowiedzialnością
 Projekt 9 Sp. k.

ADRES INWESTYCJI: ODCINEK PROMENADY
 od al. Interferie do wjazdu do zespołu hotelowego Radisson Blu Resort Świnoujście
 działki geodezyjne nr:
 117/1, 120/6, 122/4, 122/7, 122/10, 123/3, 123/5, 125/1, 125/2, 127, 210

PROJEKTOWAŁ:
mgr inż. Łukasz Szaduro upr. nr POM/0276/POOD/14

PODPIS:

PROJEKTOWAŁ:
mgr inż. Radosław Engel upr. nr POM/0074/PWOD/14

PODPIS:

FAZA: **PROJEKT BUDOWLANO WYKONAWCZY**












REWIZJA:
 ...

TYTUŁ RYSUNKU:
SZCZEGÓŁY KONSTRUKCYJNE

DATA: 02.2018
 SKALA: 1:20

NR RYS.
D-04

LEGENDA

- Elementy planu warstwicowego:**
-  WARSTWICE CO 1 cm
- Elementy dróg:**
-  PROJ. OBRZEŻE BET. +0cm
 -  PROJEKTOWANY KRAWĘŻNIK WTOPIONY +0CM
- Elementy organizacji ruchu:**
-  SŁUPEK BLOKUJĄCY CHOWANY (rozstaw co 15m)
- Elementy rozwiązania wysokościowego:**
-  SPADKI PODŁUŻNE
 -  PROJ. SKARPA O NACHYLENIU 1:1,5
 -  SPADKI POPRZECZNE
- Inne:**
-  ZAKRES OPRACOWANIA / ZAKRES MAPY DO CELÓW PROJEKTOWYCH
 -  PRZEKROJE POPRZECZNE
 -  PRZEKROJE NORMALNE
 -  DRZEWIA DO WYCIĘCIA

INWESTYCJA:
**ZAGOSPODAROWANIE CZĘŚCI PUBLICZNEJ
 PROMENADY NA DŁUGOŚCI PD GRANICY
 NIERUCHOMOŚCI INWESTORA - BALTIC PARK FORT
 WZDŁUŻ UL. UZDROWISKOWEJ**

INWESTOR: **ZDROJOWA INWEST**
 Spółka z ograniczoną odpowiedzialnością
 Projekt 9 Sp. k.

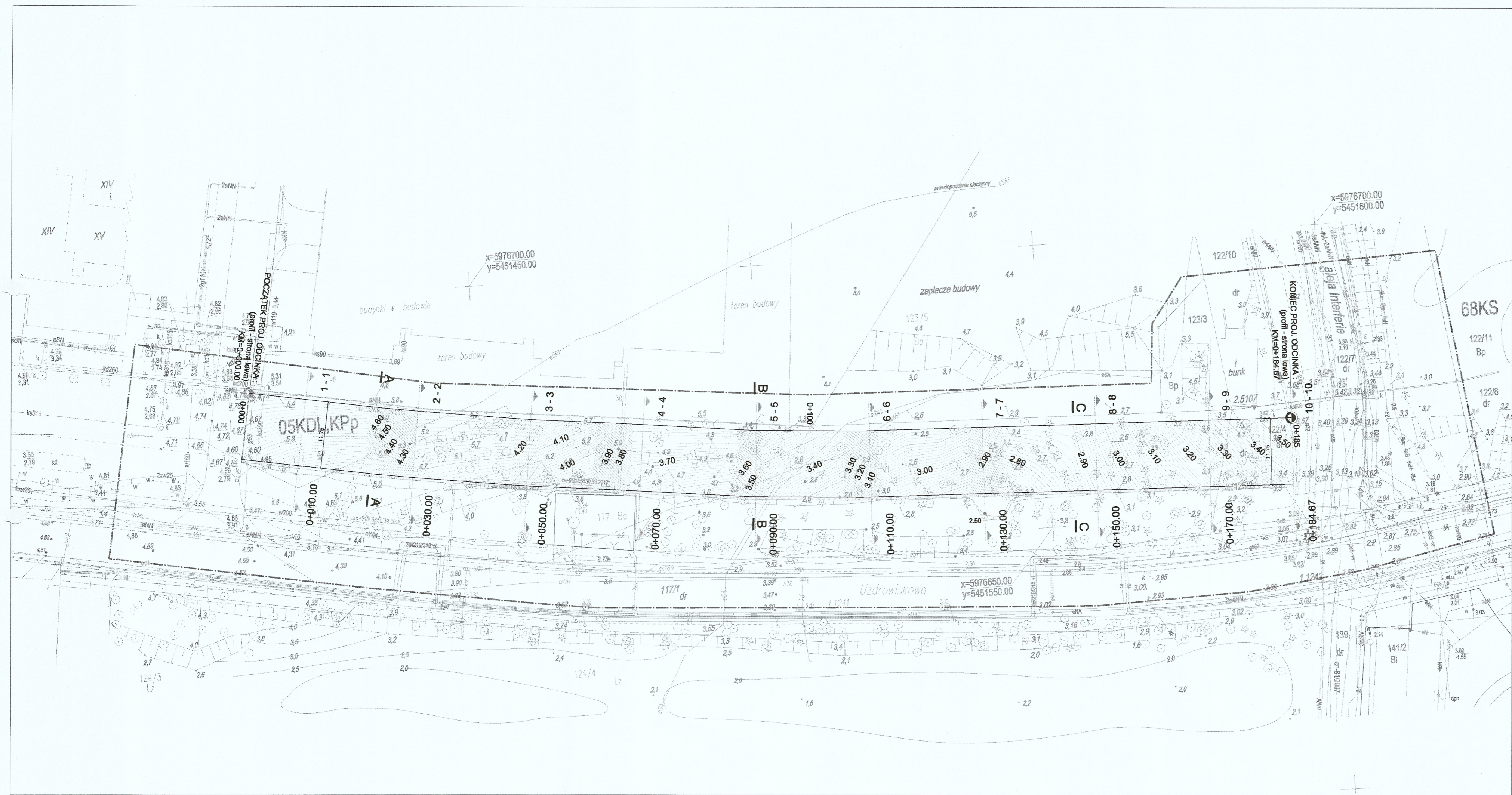
ADRES INWESTYCJI: **ODCINEK PROMENADY
 od al. Interferie do wjazdu do zespołu
 hotelowego Radisson Blu Resort Świnoujście
 działki geodezyjne nr:
 117/1, 120/6, 122/4, 122/7, 122/10, 123/3,
 123/5, 125/1, 125/2, 127, 210**


PROJEKTOWAŁ: **mgr inż. Łukasz Szaduro** upr. nr POM/0276/POOD/14

SPRAWDZIŁ: **mgr inż. Radosław Engel** upr. nr POM/0074/PWOD/14

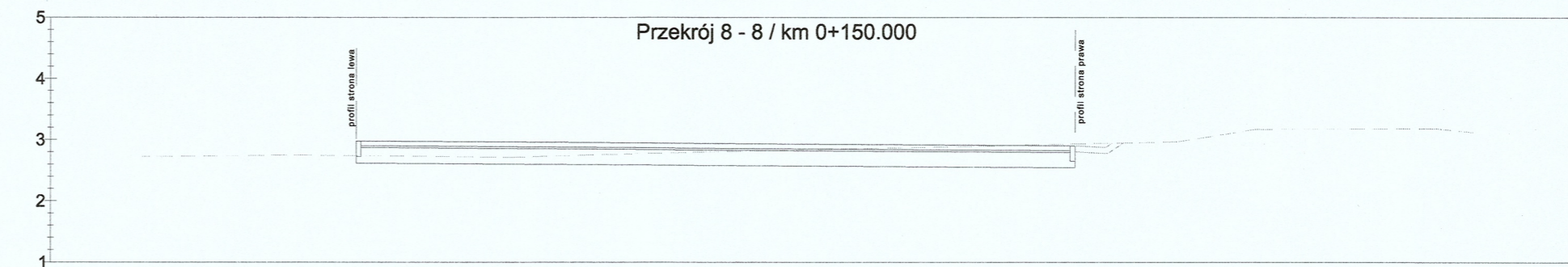
FAZA: **PROJEKT BUDOWLANO WYKONAWCZY**

TYTUŁ RYSUNKU: **PLAN WARSTWICOWY** DATA: 01.03.2018 NR RYS.: **D-05**
 SKALA: 1:500







Odsunięcia od osi	-3.51	-2.38	0.00					11.75	16.31	18.68
Rzędne drogi			3.02	3.88	5.10	6.52	9.44	2.79	2.50	2.98
Rzędne terenu	2.83	2.79	2.68	2.50	2.56	2.65	2.92	2.76	2.97	2.98



Odsunięcia od osi	-3.51	-0.88	0.00					11.75	13.42	14.69	17.65	18.25
Rzędne drogi			2.97	2.90	3.88	5.69	2.90	2.76	2.50	2.98		
Rzędne terenu	2.72	2.75	2.74	2.71	2.80	2.97	3.17	2.76	2.97	3.17	3.19	3.13



Odsunięcia od osi	-3.92	-2.45	-2.61	0.00	2.00	5.24	7.24	9.40	11.75	13.87	16.31	16.77	18.79	19.13	19.36
Rzędne drogi				3.34	3.55	3.35	3.10	3.10	3.17	3.14	3.03	2.95	2.98	3.10	3.16
Rzędne terenu	3.25	3.47	3.47	3.51	3.55	3.35	3.10	3.10	3.17	3.14	3.03	2.95	2.98	3.10	3.16



Odsunięcia od osi	-4.38	-3.29	0.00								11.27	11.95	12.14	18.09
Rzędne drogi			3.66	3.60	3.58	3.58	3.50	3.40	3.36	3.36	3.40	3.39	3.36	3.16
Rzędne terenu	3.66	3.64	3.66	3.60	3.58	3.58	3.50	3.40	3.39	3.36	3.40	3.39	3.36	3.16

INWESTYCJA:
ZAGOSPODAROWANIE CZĘŚCI PUBLICZNEJ
PROMENADY NA DŁUGOŚCI PD GRANICY
NIERUCHOMOŚCI INWESTORA - BALTIC PARK
FORT WZDŁUŻ UL. UZDROWISKOWEJ

INWESTOR:
ZDROJOWA INVEST
Spółka z ograniczoną odpowiedzialnością
Projekt 9 Sp. k.

ADRES INWESTYCJI:
ODCINEK PROMENADY
od al. Interferie do wjazdu do zespołu
hotelowego Radisson Blu Resort Świnoujście
działki geodezyjne nr:
117/1, 120/6, 122/4, 122/7, 122/10, 123/3,
123/5, 125/1, 125/2, 127, 210

PROJEKTOWAŁ:
mgr inż. Łukasz Szaduro upr. nr POM/0276/POOD/14

PODPIS:

SPRAWDZIŁ:
mgr inż. Radosław Engel upr. nr POM/0074/PWOD/14

PODPIS:

FAZA:
PROJEKT BUDOWLANO WYKONAWCZY

REWIZJA:
...

TYTUŁ RYSUNKU:
PRZEKROJE POPRZECZNE

DATA: 01.03.2018
NR RYS.
D-07

INFORMACJA DOTYCZĄCA BEZPIECZEŃSTWA I OCHRONY ZDROWIA

Inwestycja: **ZAGOSPODAROWANIE CZĘŚCI PUBLICZNEJ
PROMENADY NA DŁUGOŚCI POŁUDNIOWEJ
GRANICY NIERUCHOMOŚCI INWESTORA – BALTIC
PARK FORT, WZDŁUŻ UL. UZDROWISKOWEJ
(ODCINEK OD AL. INTERFERIE DO WJAZDU DO
ZESPOŁU HOTELOWEGO RADISSON BLU RESORT
ŚWINOUJŚCIE)**


Branża: **DROGOWA**

Adres obiektu: **ODCINEK PROMENADY
od al. Interferie do wjazdu do zespołu hotelowego
Radisson Blu Resort Świnoujście**

Nr geod. działki: **117/1, 120/6, 122/4, 122/7, 122/10, 123/3, 123/5, 125/1,
125/2, 127, 210**

Inwestor: **ZDROJOWA INVEST Sp. z o.o.
Projekt 9 Sp. k.
Ul. Marszałkowska 72/17, 00-545 Warszawa**

ZESPÓŁ AUTORSKI

FUNKCJA	IMIĘ I NAZWISKO	NR UPRAWNIENI	PODPIS
Projektował	mgr inż. Łukasz Szaduro	POM/0276/POOD/14	

MARZEC 2018

INFORMACJA DOTYCZĄCA BEZPIECZEŃSTWA I OCHRONY ZDROWIA

Podstawy opracowania.....	3
Zakres opracowania	3
Elementy zagospodarowania terenu budowy mogące stwarzać zagrożenie bezpieczeństwa i zdrowia ludzi.	4
Przewidywane podczas realizacji robót zagrożenia, ich skala, rodzaj, miejsce i czas wystąpienia	4
Określenie rodzaju i zakresu prowadzenia instruktażu przed przystąpieniem do robót szczególnie niebezpiecznych.....	4
Wskazanie środków technicznych i organizacyjnych mających na celu zapobieganie niebezpieczeństwom w strefach szczególnego zagrożenia.....	4

WSTĘP

• PODSTAWY OPRACOWANIA

Podstawy formalne

1. Art.20.1. pkt 1b) USTAWY z dnia 7 lipca 1994 roku Prawo Budowlane [stan prawny z zmianami wprowadzonymi do dnia 27 marca 2003 roku]
2. Rozporządzenie Ministra Infrastruktury z dnia 23 czerwca 2003 roku w sprawie informacji dotyczącej bezpieczeństwa i ochrony zdrowia oraz planu bezpieczeństwa i ochrony zdrowia.

Podstawy rzeczowe

Zagospodarowanie części publicznej promenady na długości południowej granicy nieruchomości inwestora – baltic park fort, wzdłuż ul. Uzdrowskiej (odcinek od al. interferie do wjazdu do zespołu hotelowego Radisson blu resort świnoujście)

• ZAKRES OPRACOWANIA

Opracowanie obejmuje:

- Zakres oraz kolejność realizacji inwestycji
- Określenie rodzajów i skali zagrożeń
- Ustalenia regulujące poprawne prowadzenie budowy
- Zasady dokumentowania procesu inwestycyjnego

INFORMACJE PODSTAWOWE

Przedmiotem inwestycji jest budowa zjazdu indywidualnego z ulicy Pegaza w Gdańsku do projektowanego budynku mieszkalnego jednorodzinnego na dz. 1110/3; obręb I wraz z dojściem pieszym do budynku oraz dojściem do śmietnika.

OPIS TECHNICZNY

Zakres robót oraz kolejność realizacji poszczególnych obiektów

Prace przygotowawcze

Prace przygotowawcze obejmować będą:

- Zdjęcie warstwy humusu
- niwelację terenu
- rozbiórki elementów dróg istniejących.

Prace zasadnicze

URZĄD MIASTA ŚWINOUJŚCIE
Wydział Urbanistyki i Architektury
ul. Wojska Polskiego 1/5, 72-600 Świnoujście
tel. 91 321 31 02, fax 91 321 59 95
e-mail: wua@um.swinoujscie.pl

Prace związane z realizacją obiektów objętych projektem obejmują:

- wykonanie korytowania
- wykonanie nasypów;
- ustawienie obrzeży;
- wykonanie podbudowy z kruszywa łamanego
- wykonanie nawierzchni promenady

ELEMENTY ZAGOSPODAROWANIA TERENU BUDOWY MOGĄCE STWARZAĆ ZAGROŻENIE BEZPIECZEŃSTWA I ZDROWIA LUDZI.

Budowa prowadzona będzie w terenie zabudowanym. Realizowane włączenie promenady w rejonie skrzyżowań w chwili wykonywania będzie znajdować się w sąsiedztwie elementów uzbrojenia związanego z istniejącymi zabudowaniami. W związku z powyższym wykonawca robót powinien posiadać pełne rozeznanie, co do uzbrojenia, a w przypadku jego braku winien dokonać przekopów próbnych.

PRZEWIDYWANE PODCZAS REALIZACJI ROBÓT ZAGROŻENIA, ICH SKALA, RODZAJ, MIEJSCE I CZAS WYSTĄPIENIA

Podczas realizacji prac należy brać pod uwagę następujące zagrożenia:

- Prace związane z wykonywaniem robót ziemnych;
- Prace związane z transportem urobku;
- Prace związane z przemieszczaniem materiałów budowlanych;
- Uszkodzenie wodociągu grożące podmyciem ścian wykopów i ich osunięciem;
- Uszkodzenie gazociągu grożące wybuchem;
- Uszkodzenie kabli energetycznych grożące porażeniem.

OKREŚLENIE RODZAJU I ZAKRESU PROWADZENIA INSTRUKTAŻU PRZED PRZYSTĄPIENIEM DO ROBÓT SZCZEGÓLNIE NIEBEZPIECZNYCH.

Szkolenie załogi w trakcie prowadzenia prac związanych z realizacją zadania objętego projektem obejmuje:

Przygotowanie załogi poprzez realizację wymaganych przez Kodeks Pracy szkolenia wstępnego, podstawowego i okresowego.

Zapoznanie z zasadami organizacji ruchu drogowego w rejonie budowy a w szczególności z zasadami przemieszczania materiałów niezbędnych do realizacji zadania.

Zapoznanie załogi z treścią Planu BIOZ

WSKAZANIE ŚRODKÓW TECHNICZNYCH I ORGANIZACYJNYCH MAJĄCYCH NA CELU ZAPOBIEGANIE NIEBEZPIECZEŃSTWOM W STREFACH SZCZEGÓLNEGO ZAGROŻENIA.

Plan BIOZ powinien zawierać:

- Zasady organizacji ruchu drogowego w rejonie budowy. Wymagane ściśle określenie miejsc parkowania i tras przejazdu pojazdów niezwiązanych bezpośrednio z budową
- Zasady składowania i przemieszczania materiałów budowlanych. Jednym z podstawowych elementów prowadzenia budowy jest poprawna organizacja miejsc składowania, oraz komunikacji pomiędzy tymi placami i miejscem wykonywania prac.
- Wykaz sprzętu transportowego jego niezbędne parametry oraz lokalizację.
- Na terenie budowy należy przewidzieć i zlokalizować wymaganą, adekwatną do przewidywanej intensywności prowadzonych prac, ilość barierek i znaków informacyjnych „UWAGA GŁĘBOKIE WYKOPY”.

CZYNNOŚCI ORGANIZACYJNE

Dokumentacja

Prawidłowe, a tym samym bezpieczne prowadzenie procesu inwestycyjnego wymaga jego udokumentowania zarówno w zakresie założeń jak i przebiegu. Posiadane dokumenty należy przechowywać w sposób umożliwiający ich udostępnienie organom kontrolującym. Obowiązkiem kierownika budowy jest przygotowanie, przechowywanie i prowadzenie:

Dokumentacji technicznej w formie wymaganej przez Prawo Budowlane wraz z wymaganymi uzgodnieniami. Kierownik odpowiada za realizację budowy zgodnie z ustaleniami zawartymi w dokumentacji. Zmiany w stosunku do projektu winny być odnotowane w dzienniku budowy oraz naniesione na dokumentacji. Zgłoszenie obiektu do odbioru celem uzyskania pozwolenia na użytkowanie wymaga w przypadku wprowadzenia zmian wykonania dokumentacji powykonawczej. Wszelkiego rodzaju zmiany wymagają autoryzacji autora projektu.

Dokumentacji instruktażowej. Budowa prawidłowo przygotowana powinna być wyposażona w komplet instrukcji stanowiskowych, instrukcji bezpiecznej obsługi poszczególnych urządzeń, instrukcji określających zasady zachowania się, alarmowania i powiadamiania w przypadku wystąpienia zagrożeń życia lub zdrowia oraz zagrożeń pożarowych, Planu Bezpieczeństwa i Ochrony Zdrowia. Wykaz osób odpowiedzialnych, numery ich telefonów oraz telefonów alarmowych powinny zostać umieszczone na Tablicy Informacyjnej wykonanej i zlokalizowanej zgodnie z obowiązującymi przepisami.

Szkolenie

Przygotowania załogi poprzez realizację wymaganych przez Kodeks Pracy szkolenia wstępnego, podstawowego i okresowego.

Dokonanie oceny ryzyka zawodowego na poszczególnych stanowiskach pracy i zapoznanie z jej wynikami pracowników.

Zapoznanie załogi z treścią Planu BIOZ

Dokumentacja potwierdzająca powyższe szkolenia powinna być w każdej chwili dostępna na terenie budowy dla organów kontrolnych.

USTALENIA KOŃCOWE

Plan BIOZ poza elementami w/w wymienionymi powinien zawierać imienne przypisanie, potwierdzone własnoręcznym podpisem, ustaleń w nim zawartych do konkretnych osób w zależności od ich przygotowania zawodowego [wykształcenie, uprawnienia zawodowe, sprawność psychofizyczna potwierdzona badaniami lekarskimi].

Plan BIOZ nie może zawierać ustaleń niezgodnych z obowiązującymi przepisami a w szczególności: Prawem Budowlanym i Kodeksem pracy.

OPRACOWAŁ:

mgr inż. Łukasz Szaduro
POM/0276/POOD/14