

**UCHWAŁA Nr XXII/183/2016
RADY MIASTA ŚWINOUJŚCIE**

z dnia 19 maja 2016 r.

w sprawie zaopiniowania zweryfikowanego projektu planu aglomeracji Świnoujście

Na podstawie art. 7 ust. 1 pkt 1, art. 18 ust. 2 pkt 15, art. 89 ust. 3 ustawy z dnia 8 marca 1990 roku o samorządzie gminnym (Dz. U. z 2016 r. poz. 446), art. 43 ust. 2b ustawy z dnia 18 lipca 2001 roku Prawo wodne (Dz. U. z 2015 r. poz. 469, poz. 1590, poz. 1642, i poz. 2295, z 2016 r. poz. 352) Rada Miasta Świnoujście uchwala, co następuje:

§ 1. Rada Miasta Świnoujście pozytywnie opiniuje zweryfikowany projekt planu aglomeracji Świnoujście w kształcie określonym w załączniku graficznym nr 1 i w części opisowej stanowiącej załącznik nr 2 do niniejszej uchwały.

§ 2. Wykonanie uchwały powierza się Prezydentowi Miasta Świnoujście.

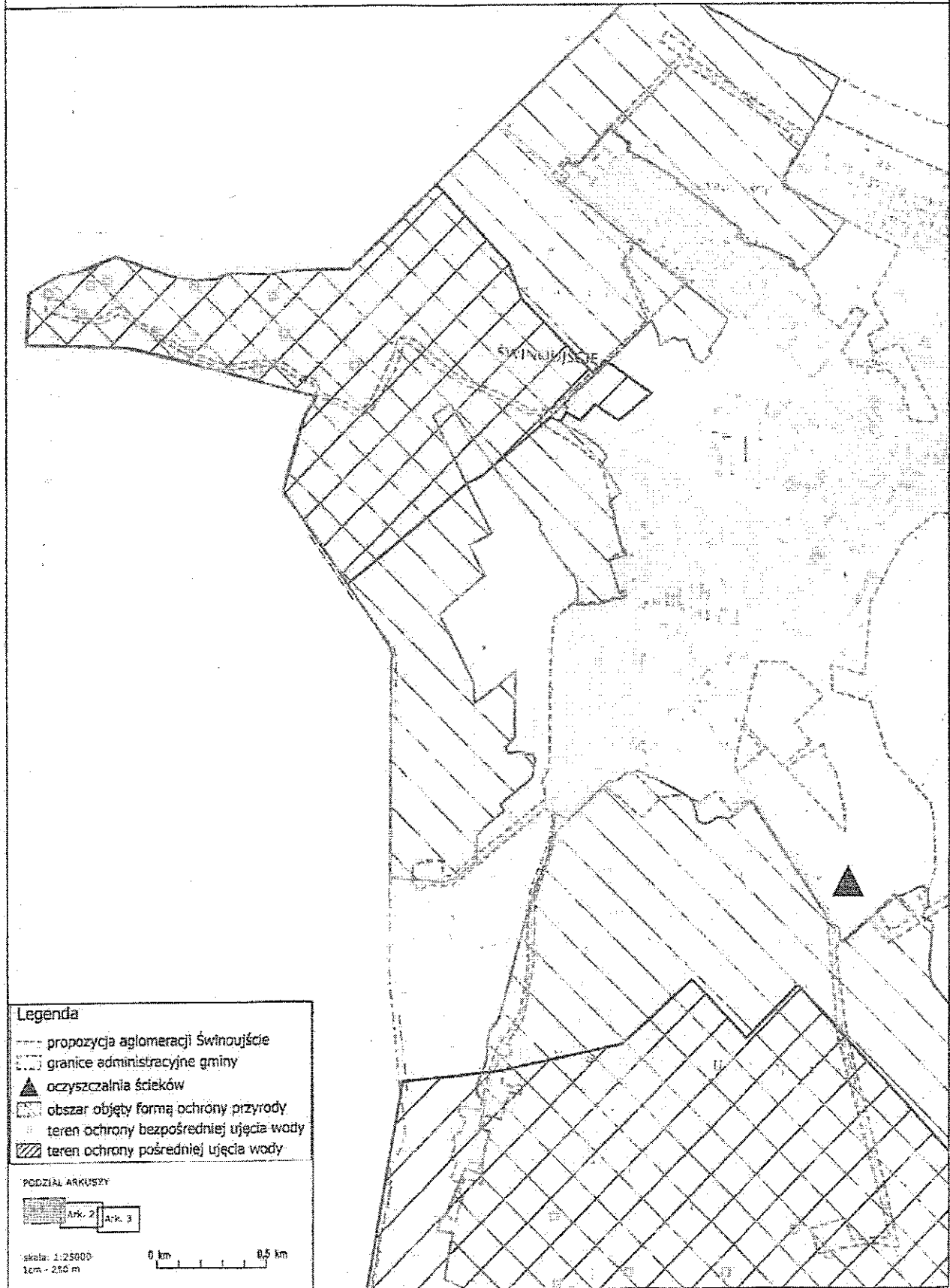
§ 3. Uchwała wchodzi w życie z dniem podjęcia.

Przewodnicząca Rady Miasta

Joanna Agatowska

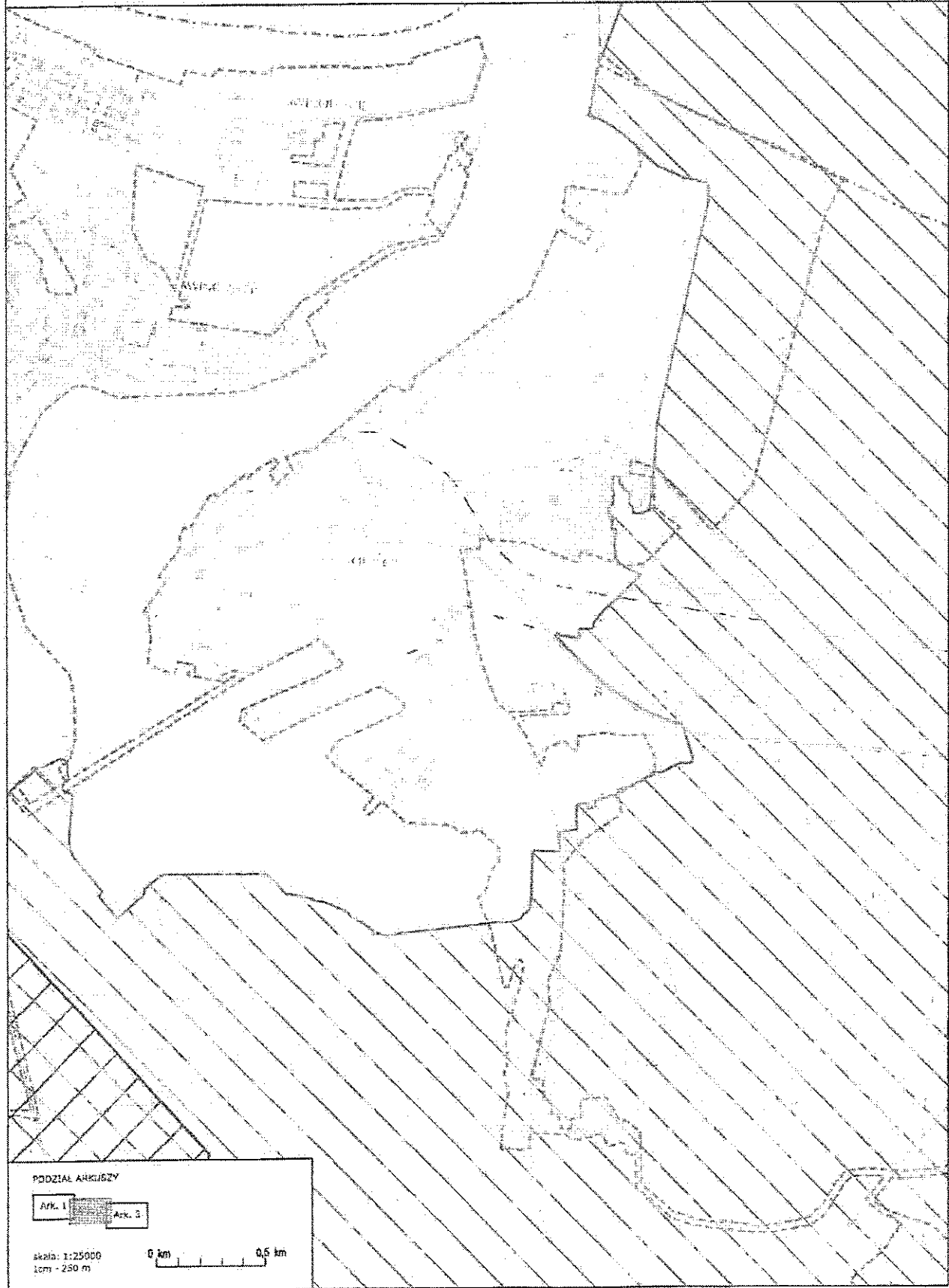
Załącznik
do uchwały Nr

Sejmiku Województwa Zachodniopomorskiego z dnia



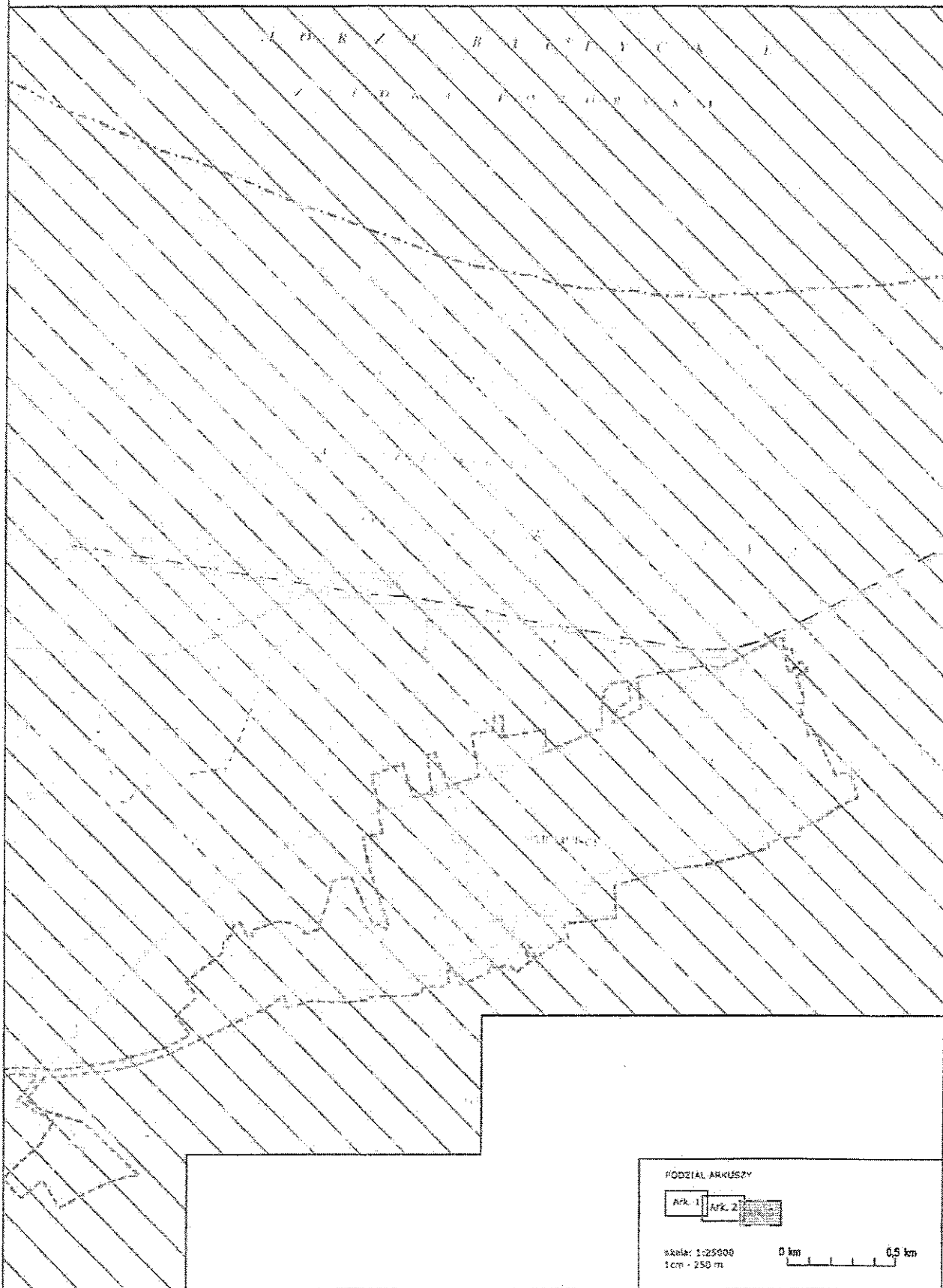
Załącznik
do uchwały Nr

Sejmiku Województwa Zachodniopomorskiego z dnia



Załącznik
do uchwały Nr


Sejmiku Województwa Zachodniopomorskiego z dnia





Legenda

- propozycja aglomeracji Świnoujście
- granicę administracyjną gminy
- oczyszczalnia ścieków
- obszar objęty formą ochrony przyrody
- teren ochrony bezpośredniej ujęcia wody
- teren ochrony pośredniej ujęcia wody



Załącznik Nr 2
do Uchwały Nr XXII/183/2016
Rady Miasta Świnoujście
z dnia 19 maja 2016 r.



Propozycja planu aglomeracji Świnoujście

Marzec 2016 r.

1. Nazwa aglomeracji oraz ID z AKPOŚK

Aglomeracja Świnoujście – ID PLZA005.

2. Gmina wchodząca w skład aglomeracji

Aktualnie aglomeracja Świnoujście wyznaczona jest na podstawie Uchwały Nr XXXI/415/14 Sejmiku Województwa Zachodniopomorskiego z dnia 04 lutego 2014 r. o równoważnej liczbie mieszkańców 61 815 obejmując miejscowość Świnoujście.

Podmiot odpowiedzialny za zmianę aglomeracji działający na podstawie pełnomocnictwa udzielonego przez Prezydenta Miasta Świnoujście:

Zakład Wodociągów i Kanalizacji Sp. z o.o.
w Świnoujściu ul. Kołtątaja 4
72-600 Świnoujście

Osoba do kontaktu:

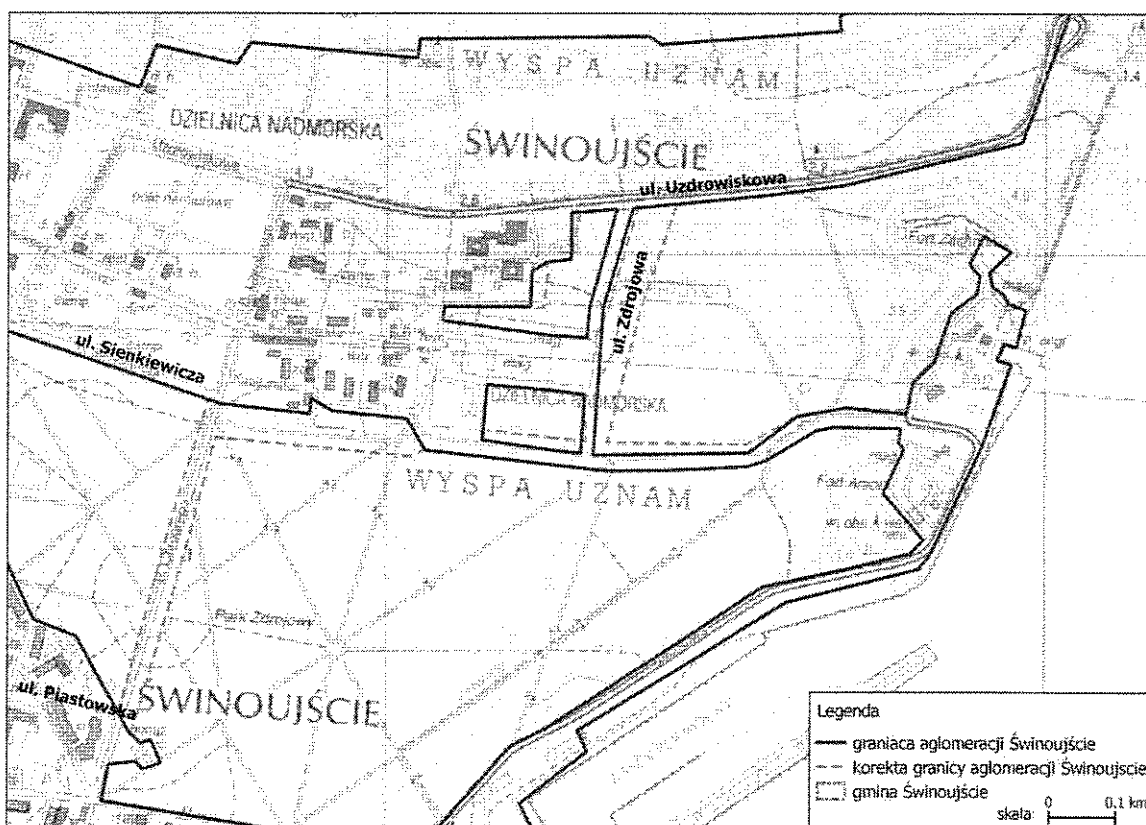
Dyrektor ds. Technicznych
mgr inż. Małgorzata Bogdał
tel. (91) 321 45 31
kom. 601 574 283
e-mail: mbogdal@zwik.fn.pl

3. Uzasadnienie wystąpienia zmiany aglomeracji

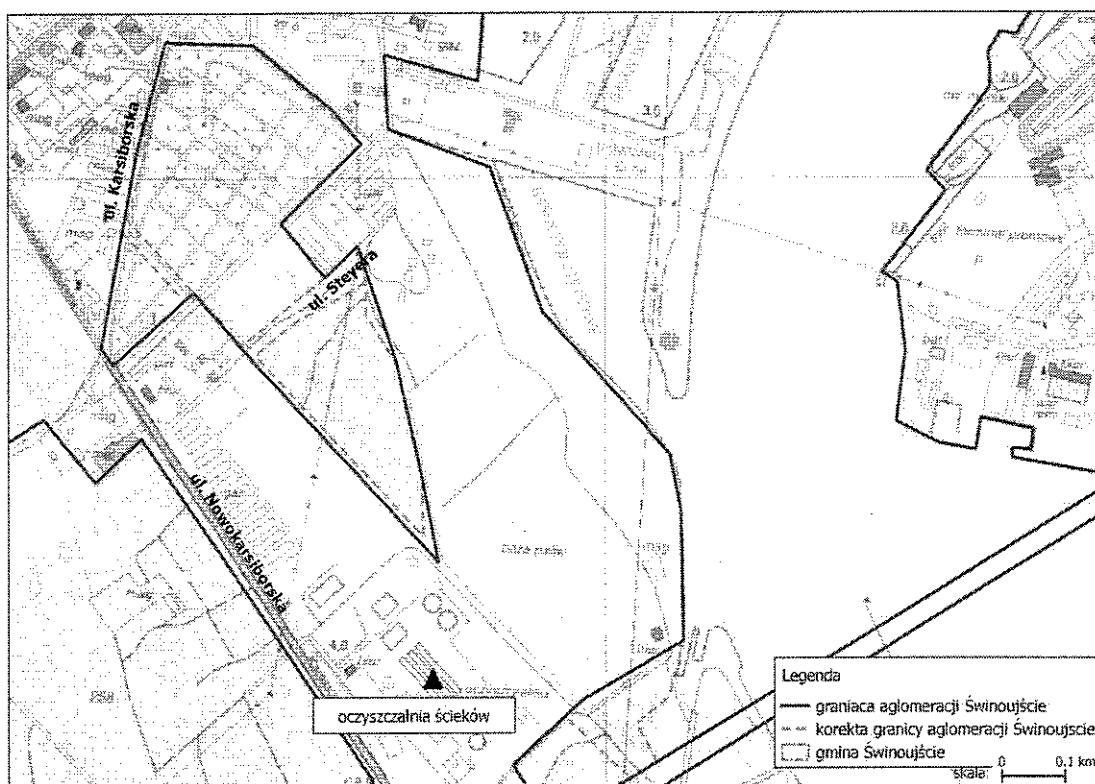
Decyzję o złożeniu wniosku dotyczącego korekty granic aglomeracji Świnoujście wyznaczonej Uchwałą nr XXXI/415/14 Sejmiku Województwa Zachodniopomorskiego z dnia 4 lutego 2014 roku, podjęto w wyniku przeprowadzonej analizy i weryfikacji granic względem istniejącej już infrastruktury kanalizacyjnej oraz planowanej do zrealizowania. W obowiązującej uchwale w załączniku graficznym nie ujęto istniejących kolektorów sanitarnych. Z uwagi na obowiązujące zapisy rozporządzenia w sprawie sposobu wyznaczania obszaru i granic aglomeracji, granica aglomeracji powinna przebiegać wzdłuż zewnętrznych granic działek ewidencyjnych, zabudowanych lub przeznaczonych pod zabudowę, skanalizowanych lub przewidzianych do skanalizowania - stąd zdecydowano o przygotowaniu niniejszego wniosku w celu dokonania korekty granic obowiązującej aglomeracji. Korekta granic aglomeracji pozwoli także na podjęcie starań w celu uzyskania dofinansowania w postaci dotacji z Programu Operacyjnego Infrastruktura i Środowisko w obecnej perspektywie finansowej UE 2014 – 2020 na niezbędną modernizację infrastruktury sanitarnej. Poniżej opisano zakres istniejącej kanalizacji sanitarnej, a dodatkowo na rysunkach

poglądowych zaprezentowano proponowaną korektę aglomeracji:

- Ul. Chrobrego na odcinku Parku Zdrojowego (od ul. Sienkiewicza do Piastowskiej) kolektor sanitarny zbiorczy grawitacyjny z dzielnicy nadmorskiej, kamionkowy o śr. 500 mm o długości ok. 600 m
- Ul. Zdrojowa od ul. Uzdrowskiej, w ulicy znajduje się sieć kanalizacyjna tłoczna z rur PE 160 mm o długości ok. 400 m.

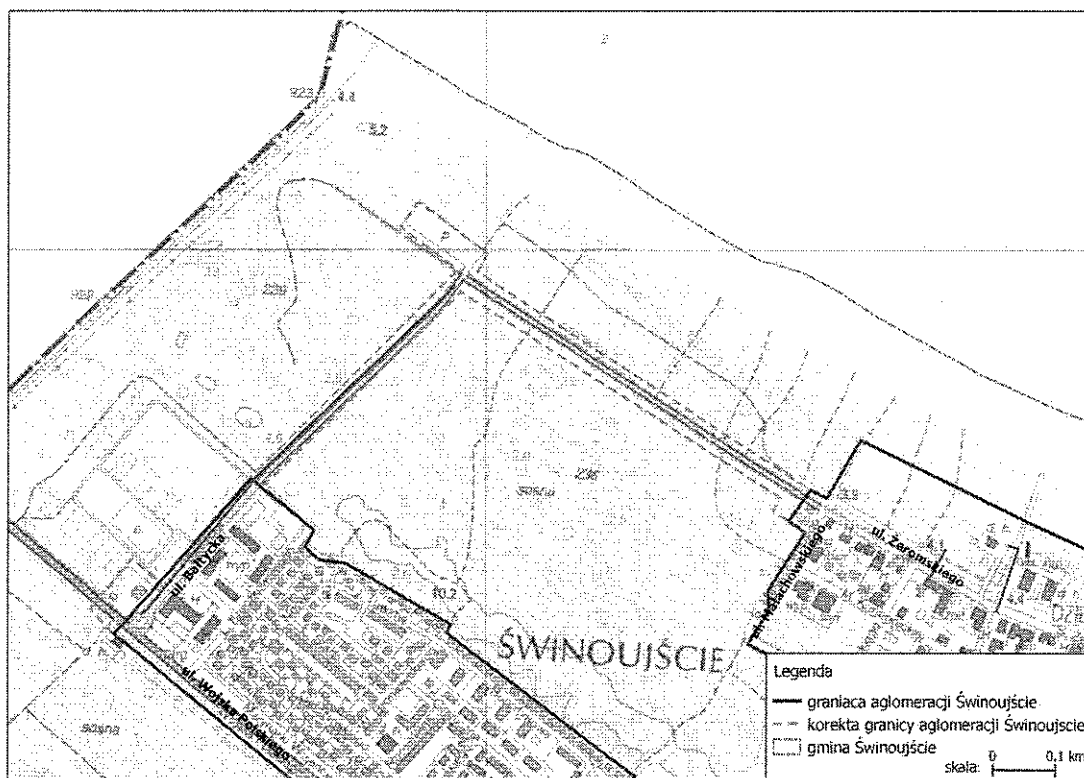


- Przejście przez stary cmentarz od ul. Karsiborskiej do oczyszczalni ścieków – kolektor sanitarny tłoczny o śr. 400 mm z przepompowni P1 na oczyszczalnię o długości ok.170
- Ul. Steyera – dojazd do ul. Nowokarsiborskiej przy nowym cmentarzu – kolektor sanitarny tłoczny o śr. 400 mm z przepompowni P2 na oczyszczalnię o długości ok.180 m

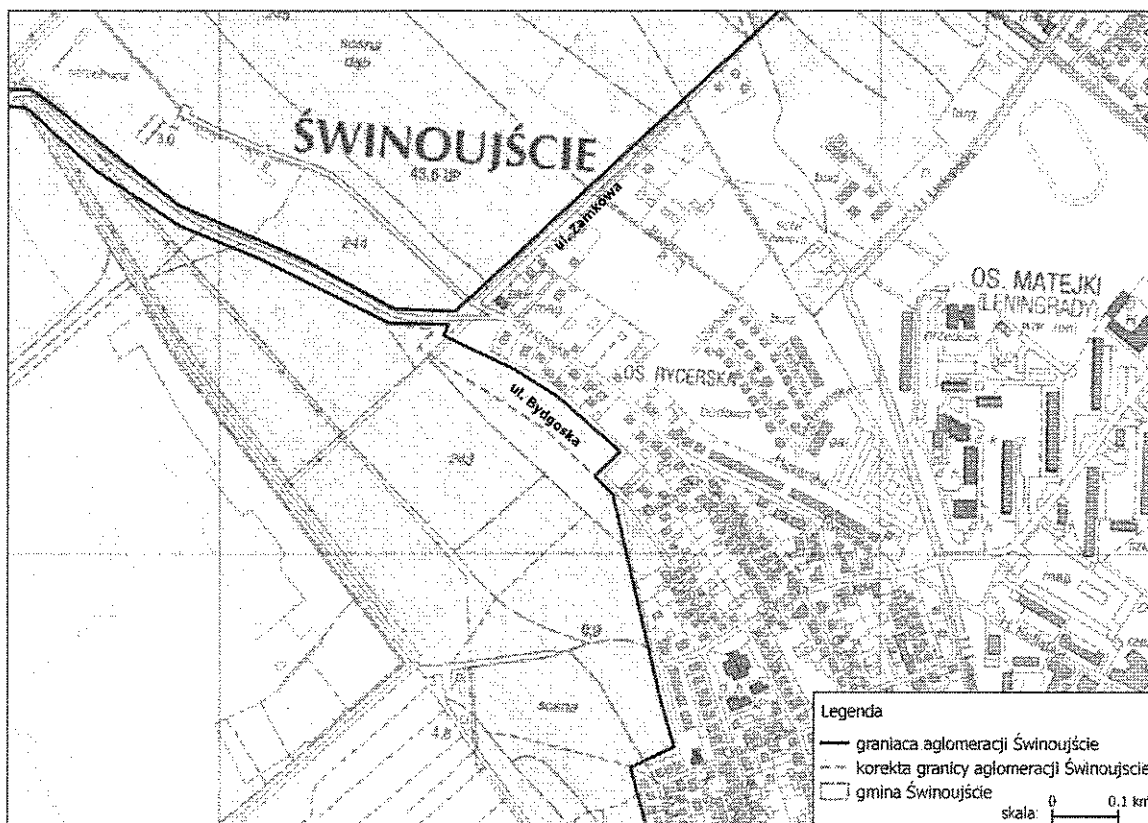


Ponadto na terenie miasta Świnoujście planowana jest budowa nowych kolektorów sanitarnych mających na celu odciążenie istniejącej infrastruktury kanalizacyjnej. Planowane inwestycje znajdują się obecnie poza granicami aglomeracji Świnoujście, a w ramach ich realizacji nie są planowane nowe podłączenia mieszkańców. Jednakże ich realizacja przyczyni się do sprawniejszego wykorzystania obecnego już uzbrojenia sieci kanalizacyjnej poprzez obniżenie kosztów inwestycyjnych i optymalizacji eksploatacji (bez konieczności dodatkowych modernizacji istniejących pompowni ścieków oraz kolektorów tłocznych, których wydajności są obecnie zbliżone do maksymalnych). Budowa kolektorów odciążająca istniejącą infrastrukturę jest technicznie i ekonomicznie uzasadniona. Poniżej wymieniono planowaną infrastrukturę sanitarną a na rysunkach poglądowych zaprezentowano proponowaną korektę aglomeracji:

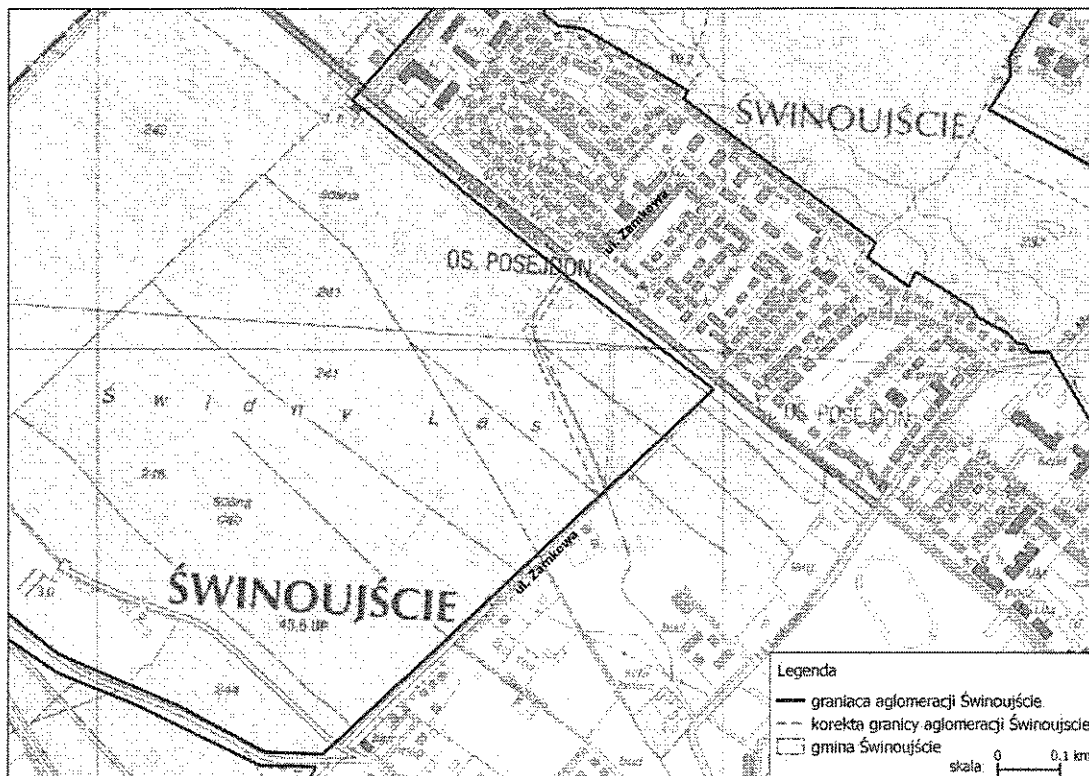
- Ul. Bałtycka – od ul. Wojska Polskiego w kierunku do ul. Żeromskiego, nowa sieć kanalizacji sanitarnej o długości 560 m



- Ul. Bydgoska – przedłużenie ul. Bydgoskiej do ul. Zamkowej, nowa sieć kanalizacji sanitarnej o długości 470 m



- Kolektor CC2 od ul. Wojska Polskiego – ul. Roosevelta (Przepompownia P4 do ul. Strzeleckiej - ul. Zamkowej – kolektor zrzutowy ściekowy grawitacyjny z przepompowni P 4 o długość ok. 370 m



W załączniku do niniejszego wniosku na dodatkowym zbiorczym arkuszu mapowym zaprezentowano aktualną aglomerację Świnoujście z zaznaczeniem proponowanych korekt granic.

Obszar oraz granice aglomeracji Świnoujście, przedstawione w niniejszej propozycji, spełniają warunki opisane w §3. ust. 4 Rozporządzenia Ministra Środowiska z dnia 1 lipca 2010 r. w sprawie sposobu wyznaczania obszaru i granic aglomeracji (Dz. U. 2010 Nr 137 poz. 922).

Przedstawione powyżej korekty granic nie powodują zmian RLM aglomeracji Świnoujście. Opis aglomeracji oraz obliczenia RLM jest tożsamy z tym przedstawionym we wniosku propozycji planu aglomeracji Świnoujście z kwietnia 2013 roku stanowiącym podstawę Uchwały Nr XXXI/415/14 Sejmiku Województwa Zachodniopomorskiego z dnia 04 lutego 2014 r. ustanawiającego aktualnie obowiązującą aglomerację Świnoujście (PLZA005).

Wyliczony wskaźnik koncentracji przewidziany do uzyskania dla obszaru aglomeracji wyznaczonej według niniejszej propozycji wynosi ok. 600 Mk/km (ok. 113 km sieci kanalizacyjnej i 68200 RLM)

4. Dokumenty stanowiące podstawę do wyznaczenia aglomeracji

Podstawą opracowania stanowią:

- 1) Rozporządzenie Ministra Środowiska z dnia 1 lipca 2010 r. w sprawie sposobu wyznaczania obszaru i granic aglomeracji (Dz. U. 2010 Nr 137 poz. 922).
- 2) Obszar i granice aglomeracji Świnoujście sporządzono na podstawie następujących dokumentów:
 - studium uwarunkowań i kierunków zagospodarowania przestrzennego gminy,
 - miejscowych planów zagospodarowania przestrzennego,
 - wieloletnich planów rozwoju i modernizacji urządzeń wodociągowych i kanalizacyjnych
- 3) Dane Zakładu Wodociągów i Kanalizacji Sp. z o.o. Świnoujściu.

5. Część graficzna

Propozycja planu zmiany granic aglomeracji w formie graficznej została przedstawiona na mapie w skali 1:25 000, zawierającej:

- oznaczenie granic administracyjnych zgodnie z danymi z rejestru granic,
- oznaczenie granic obszaru objętego lub przewidzianego do objęcia zasięgiem kanalizacji zbiorczej gminy,
- oznaczenie lokalizacji oczyszczalni ścieków komunalnych, do której odprowadzane są ścieki komunalne,
- oznaczenie granic stref ochronnych ujęć wody obejmujących tereny ochrony bezpośredniej i tereny ochrony pośredniej,
- oznaczenie obszarów, o których mowa w § 3. ust. 5 Rozporządzenia Ministra Środowiska z dnia 1 lipca 2010 r. w sprawie sposobu wyznaczania obszaru i granic aglomeracji,
- skalę planu w formie liczbowej i liniowej.

UZASADNIENIE

W związku z wnioskiem złożonym przez Gminę Miasto Świnoujście do Urzędu Marszałkowskiego Województwa Zachodniopomorskiego o korektę obszaru i granic aglomeracji Świnoujście, wyznaczonej Uchwałą Nr XXXI/415/14 Sejmiku Województwa Zachodniopomorskiego z dnia 4 lutego 2014 r. Marszałek Województwa Zachodniopomorskiego pismem z dnia 1 kwietnia 2016 r. wystąpił do Rady Miasta Świnoujście o wyrażenie opinii w powyższym zakresie.

Konieczność zaopiniowania zweryfikowanego projektu planu aglomeracji przez zainteresowaną gminę wynika z art. 43 ust. 2b ustawy z dnia 18 lipca 2001 roku Prawo wodne (Dz. U. z 2015 r., poz. 469, poz. 1590, poz. 1642, i poz. 2295, z 2016 r. poz. 352).

Zgodnie z obecnie obowiązującymi przepisami Rozporządzenia Ministra Środowiska z dnia 22 lipca 2014 roku w sprawie sposobu wyznaczania obszaru i granic aglomeracji (Dz. U. z 2014 r. poz. 995), przedmiotowa propozycja planu aglomeracji Świnoujście wprowadza w obszar aglomeracji:

- 1) istniejące, zbiorcze kolektory kanalizacji grawitacyjnej i tłocznej, przebiegające przez tereny zielone (Park Zdrojowy i cmentarz),
- 2) zaplanowaną do budowy kanalizację sanitarną, tj.:

2.1) kolektor kanalizacji sanitarnej w ul. Bydgoskiej do ul. Zamkowej,

2.2) kolektor kanalizacji sanitarnej w ul. Bałtyckiej.

Budowa w/w zakresu kanalizacji sanitarnej ma na celu odciążenie istniejącej infrastruktury kanalizacyjnej oraz podłączenie uruchamianych terenów inwestycyjnych do istniejących kolektorów kanalizacyjnych. Proponowane nowe obszary aglomeracji spełniają wymogi rozporządzenia w sprawie sposobu wyznaczania obszaru i granic aglomeracji odnośnie wielkości wskaźnika koncentracji. Korekta obszaru planu aglomeracji polegająca na wprowadzeniu ww. terenów umożliwi ubieganie się ZWIK Sp. z o.o. o dofinansowanie z funduszy unijnych planowanych przedsięwzięć w zakresie rozbudowy sieci kanalizacyjnych.