






Miejscowość: Swinoujście ul. Barlickiego - Szwedzka woj. Zachodniopomorskie		Wtórnik mapy zasadniczej w skali 1:500
Wtórnik niniejszy został sporządzony na podstawie mapy zasadniczej w skali 1:500 ark nr 320.222.0641.0642. Obręb 14		Wpisano do rejestru wtórników: Arkusz nr 2/3
Wykonawca: "Geo-Projekt" mgr inż. Rafał Forys ul. Bohaterów Września 37 72-600 Swinoujście		
Stwierdza się zgodność kartometryczną wtórnika z mapą zasadniczą zgodnie z instr. K-1) 0,4 w skali mapy	Uzbrojenie podziemne opracowano na podstawie: a) podreńskiego ustalenia przebiegu aparatury elektrycznej - z lit. A b) bezpośrednich pomiarów powykonawczych - bez lit.	
Informacje dodatkowe, poziom odniesienia: Kronstadt KERG 268/07	Na terenach objętych niniejszym wtórnikiem zaprowadzano przebieg urządzeń podziemnych wg protokołów: - e-8/2/2004 - t-213/2004	Nie wyklucza się istnienia w terenie innych nie wykazanych na niniejszej mapie urządzeń podziemnych, które nie były zgłoszone do inwentaryzacji.
Aktualność wtórnika na dzień: 14.05.2007 r.	Wszelkie nowe obiekty budowlane podlegają wytyczeniu przez jednostkę wykonawstwa geodezyjnego.	Mapa nadaje się do celów projektowych
Punkty osnowy geodezyjnych o numerach: 1118 i 1119 podlegają ochronie - art.15, art.48 ust.1 pkt.3 Prawa Geodezyjnego i Kartograficznego (Dz.Uz. 1989 Nr 30 poz. 163)		Zakres aktualizacji mapy: - - - -
Uzgodnienia:	z dnia	Kierownik Robót: mgr inż. Rafał Forys upraw. zaw. 10683

Wykaz współrzędnych geodezyjnych sieci kanalizacyjnej:

Nr	X	Y
S1	6038394,72	3321183,96
S2	6038367,02	3321195,48
S3	6038330,13	3321210,95
S4	6038293,50	3321227,01
S5	6038278,79	3321234,03
S1st	6038266,25	3321247,23

-  Istniejąca studnia kanalizacji sanitarnej
-  Istniejąca sieć kanalizacji sanitarnej
-  Projektowane studnie kanalizacji sanitarnej
-  Projektowana sieć kanalizacji sanitarnej
-  Punkty na sieci kanalizacyjnej dla których podano współrzędne X,Y

INWESTOR:	ZAKŁAD WODOCIĄGÓW I KANALIZACJI SPÓŁKA Z O.O.	PCPPS
PROJEKTANT:	mgr inż. Wojciech Zarzeka	62/Sz/2002
SPRAWDZAJĄCY:	mgr inż. Sławomir Łukasik	56/97
ZADANIE: SIĘĆ KANALIZACJI SANITARNEJ PVC ø 200 mm w ul. BARLICKIEGO w SWINOUJŚCIE		DATA: WZÓSTEN 2007
BRANŻA: SANITARNA - SIĘĆ KANALIZACJI SANITARNEJ		SKALA: 1:500
TREŚĆ: PROJEKT PLANU ZAGOSPODAROWANIA TERENU - SYTUACJA		RYS. NR.1