

**OBWIESZCZENIE  
RADY MIASTA ŚWINOUJŚCIE<sup>1)</sup>**

z dnia 26 lutego 2015 r.

**w sprawie ogłoszenia tekstu jednolitego uchwały w sprawie ustanowienia Statutu Uzdrawiska Świnoujście.**

1. Na podstawie art. 16 ust. 3 ustawy z dnia 20 lipca 2000 r. o ogłaszaniu aktów normatywnych i niektórych innych aktów prawnych (Dz. U. z 2011 r. Nr 197, poz. 1172, zm. Nr 232, poz. 1378) ogłasza się w załączniku do niniejszego obwieszczenia jednolity tekst uchwały nr LI/411/2009 Rady Miasta Świnoujście z dnia 26 lutego 2009 r. w sprawie ustanowienia Statutu Uzdrawiska Świnoujście (Dz. Urz. Woj. Zachodniopomorskiego z dnia 8 maja 2009 r. Nr 15, poz. 627), z uwzględnieniem zmian wprowadzonych:

- uchwałą nr III/6/2010 Rady Miasta Świnoujście z dnia 14 grudnia 2010 r. w sprawie zmiany Statutu Uzdrawiska Świnoujście (Dz. Urz. Woj. Zachodniopomorskiego z dnia 9 marca 2011 r. Nr 24, poz. 388) oraz
- uchwałą nr XLIV/358/2013 Rady Miasta Świnoujście z dnia 24 października 2013 r. w sprawie zmiany Statutu Uzdrawiska Świnoujście (Dz. Urz. Woj. Zachodniopomorskiego z dnia 19 listopada 2013 r. poz. 3962).

Przewodnicząca Rady  
Miasta

**Joanna Agatowska**

---

<sup>1)</sup>Niniejsze obwieszczenie jest załącznikiem do Uchwały Nr V/32/2015 Rady Miasta Świnoujście z dnia 26 lutego 2015 r.

**UCHWAŁA NR LI/411/2009  
RADY MIASTA SWINOUJŚCIE  
z dnia 26 lutego 2009 r.**

**w sprawie ustanowienia Statutu Uzdrowiska Świnoujście  
(tekst jednolity)**

Na podstawie art. 41 ustawy z dnia 28 lipca 2005 r. o lecznictwie uzdrowiskowym, uzdrowiskach i obszarach ochrony uzdrowiskowej oraz o gminach uzdrowiskowych (Dz. U. z 2012 r. poz. 651, zm. poz. 742) oraz art. 40 ust. 2 pkt. 1 ustawy z dnia 8 marca 1990 roku o samorządzie gminnym (Dz. U. z 2013 r. poz. 594, zm. poz. 645, poz. 1318 i Dz. U. z 2014 poz. 379), **Rada Miasta Świnoujście uchwala, co następuje:**

§ 1. Dla Uzdrowiska Świnoujście ustanawia się statut obowiązujący w obszarze granic jednostki pomocniczej pn. „Dzielnica Uzdrowiskowa” miasta Świnoujście, stanowiący załącznik nr 1 do niniejszej uchwały.

§ 2. Traci moc Uchwała Nr LXIV/500/2006 Rady Miasta Świnoujście z dnia 24 sierpnia 2006 r. w sprawie ustanowienia Tymczasowego Statutu Uzdrowiska Świnoujście opublikowana w Dzienniku Urzędowym Województwa Zachodniopomorskiego Nr 103 z 9 października 2006 r. poz. 1918.

§ 3. Uchwała podlega ogłoszeniu w Dzienniku Urzędowym Województwa Zachodniopomorskiego i wchodzi w życie po upływie 14 dni od dnia ogłoszenia.

## Statut Uzdrowiska Świnoujście

§ 1. Dla Uzdrowiska Świnoujście ustanawia się niniejszy statut obowiązujący na obszarze jednostki pomocniczej pn. „Dzielnica Uzdrowska” miasta Świnoujście na terenie województwa zachodniopomorskiego. Przebieg granicy jednostki pomocniczej pokrywa się z przebiegiem strefy C ochrony uzdrowskiej opisanej w § 2 ust 3.

§ 2. Na obszarze ochrony uzdrowskiej wydziela się następujące strefy ochronne:

1. **strefę "A" o powierzchni 159 ha** o następującym przebiegu: poczynając od punktu A1, pokrywającego się z punktem granicznym 0001-695 w obrębie 1 znajdującego się 412 m od granicy państwa z Republiką Federalną Niemiec, granica strefy A biegnie w kierunku wschodnim, wzdłuż granicy brzegu morskiego na długości ca 1740 m do punktu A2 odpowiadającemu punktowi granicznemu nr 0002-1209. W punkcie A2 granica zmienia kierunek na południowy, biegnie drogą gruntową stanowiącą wejście na plażę będącą jednocześnie przedłużeniem ulicy Trentowskiego, przecina ulicę Uzdrowską i dalej biegnie zachodnią granicą pasa drogowego ulicy Trentowskiego, przecina pas drogowy ulicy Słowackiego i dalej przebiega wschodnią stroną pasa drogowego ulicy Krzywoustego. Przechodzi przez ulicę Sienkiewicza i dalej wschodnią granicą pasa drogowego ulicy Krzywoustego, dochodzi do ulicy Bogusławskiego. Skręca w ulicę Bogusławskiego i biegnie północną granicą pasa drogowego tej ulicy do przecięcia z ulicą Piłsudskiego. Po czym skręca na południe i zachodnią granicą pasa drogowego ulicy Piłsudskiego dochodzi do ulicy Narutowicza, skręca w kierunku zachodnim i biegnie północną granicą pasa drogowego ulicy Narutowicza, następnie skręca na południowy wschód w ulicę Chopina i wschodnią granicą pasa drogowego ulicy Chopina dochodzi znów do ulicy Piłsudskiego, gdzie skręca na południe wzdłuż zachodniej granicy pasa drogowego ulicy Piłsudskiego na 105.45 m by ponownie zmienić kierunek na zachodni i bieć dalej południową następnie zachodnią granicą działki 57 aż do punktu A3, który jest równocześnie punktem granicznym nr 0006-3117. Od punktu A3 skręca linią łamaną w kierunku zachodnio-południowym, biegnie południową granicą działki 0006-49/4 i dochodzi do ulicy Wyspiańskiego. Dalej północną granicą pasa drogowego ulicy Wyspiańskiego do ulicy Matejki. Tu zmienia kierunek na północny i biegnie wschodnią granicą pasa drogowego ulicy Matejki na długości ca 225 m, po czym granica zmienia kierunek na zachodni i biegnie południową granicą nieruchomości 0004-624 (Stadion Miejski) aż do ulicy Moniuszki. Przecina ulicę Moniuszki lekko skręca w kierunku zachodnio-południowym i dalej biegnie w kierunku północnym zachodnią granicą działki 0004-43/1 do granicy leśnej działki 0001-237/5. Tutaj granica przyjmuje zachodnio-północny kierunek i przebiega południową granicą następujących działek: 0001-237/5, 0004-1, 0001-238/7 i dochodzi do ulicy Bałtyckiej. W tym miejscu ponownie zmienia kierunek na północno-zachodni i biegnie wschodnią stroną pasa drogowego ulicy Bałtyckiej, dalej wzdłuż przejścia na plażę (na przedłużeniu ulicy Bałtyckiej) do punktu wyjściowego A1.

2. **strefę "B" o powierzchni 173 ha** o przebiegu: poczynając od punktu B1 pokrywającego się z punktem granicy państwa o numerze 0001-689, położonego na zachodnio-północnej granicy państwa z Republiką Federalną Niemiec, granica strefy B biegnie w kierunku wschodnim wzdłuż granicy brzegu morskiego na długości ca 2530 m (pokrywając się na odcinku ca 1740 m ze strefą „A”) do wysokości wejścia na plażę na przedłużeniu ulicy Plażowej - punkt B2. W tym punkcie załamuje się i zmienia kierunek na południowy, biegnie ulicą Plażową, przecina ulicę Uzdrowską i dalej biegnie zachodnią granicą działek 0002-141/2 i 0002-144. Następnie lekko się załamuje i utrzymując nadal kierunek południowy biegnie do końca działki 0002-140 jej wschodnią granicą, w linii prostej przez Park Zdrojowy przecinając rondo skrzyżowań alejek parkowych i dalej do ulicy Mieszka I (na wysokości ulicy Beniowskiego). Tutaj skręca w kierunku zachodnim i biegnie północną granicą pasa drogowego ulicy Mieszka I, przechodzi w ulicę Piastowską i dalej biegnie północną granicą pasa drogowego ulicy Piastowskiej, mija skrzyżowanie z ulicą Piłsudskiego dochodzi do skrzyżowania z ulicą Konstytucji 3 Maja. Od tego miejsca granica strefy B przyjmuje kierunek północno-zachodni i biegnie północną granicą pasa drogowego ulicy Konstytucji 3 Maja mija skrzyżowanie z ulicą Matejki dalej północną granicą pasa drogowego ulicy Wojska Polskiego biegnie aż do ulicy Bałtyckiej. Skręca w ulicę Bałtycką i na długości 300 m biegnie zachodnią granicą pasa drogowego tej ulicy, po czym załamuje się prostopadle w kierunku zachodnim i biegnąc częściowo po wspólnej granicy działek 0003-239/5 i 0003-6 dochodzi do granicy państwa do punktu B3. W punkcie B3 skręca w kierunku północnym i zachodnią granicą państwa biegnie do początkowego punktu B1.
3. **strefę "C" o powierzchni 638 ha** o przebiegu: poczynając od punktu C1 pokrywającego się z punktem granicy państwa o numerze 0001-689, położonego na zachodnio-północnej granicy państwa z Republiką Federalną Niemiec, granica strefy C biegnie na długości ca 3040 m w kierunku wschodnim wzdłuż granicy brzegu morskiego (pokrywając się częściowo z granicą stref „A” i „B”) do punktu C2, identycznego z punktem granicznym nr 0002-1225 położonego w odległości ca 572 m od falochronu zachodniego. W punkcie C2 zmienia kierunek na południowy na długości 268,5 m, po czym lekko skręca na południowy wschód, przecina ulicę Uzdrowską i dalej biegnie wspólną granicą działek 0002-146 i 0002-145/6 do punktu C3. Następnie skręca lekko na południowy-zachód na długości 93,20 m, potem przyjmuje kierunek południowy aż do ulicy Jachtowej. Dalej północną granicą pasa drogowego ulicy Jachtowej biegnie w kierunku zachodnim do skrzyżowania ulic Mieszka I i Rogozińskiego, skręca w ulicę Rogozińskiego i zachodnią granicą pasa drogowego ulicy Rogozińskiego dochodzi do ulicy Wybrzeże Władysława IV i północną granicą pasa drogowego tej ulicy, na długości ca 113 m, dochodzi do ulicy Bohaterów Września. Dalej biegnie północną granicą pasa drogowego ulicy Bohaterów Września w kierunku zachodnim przecinając kolejno skrzyżowania z ulicami Jana z Kolna, Bolesława Chrobrego i Monte Cassino, dochodzi do ulicy Józefa Bema. Tutaj skręca w kierunku południowym i zachodnią granicą pasa drogowego Placu Wolności dochodzi do północnej granicy pasa drogowego ulicy Grunwaldzkiej i biegnie tą granicą w kierunku południowo-zachodnim do ulicy 11 Listopada, skręca w ulicę 11 Listopada i biegnie wschodnią granicą pasa drogowego tej ulicy do skrzyżowania z ulicą Szkolną. W punkcie C4 pokrywającego się z punktem granicznym 0008-2023 granica załamuje się w kierunku zachodnim i

biegnie do końca ulicy Szkolnej północną granicą pasa drogowego. W punkcie C5 pokrywającym się z punktem granicznym 0009-1237 skręca w kierunku północnym i na długości 60,30 m biegnie zachodnią granicą działki 0005-243/18 następnie skręca w kierunku południowo-zachodnim poprzez punkt C6 do punktu C7, który pokrywa się z punktem granicznym nr 0009-12. W tym punkcie ponownie zmienia kierunek na południowy i zachodnią granicą działki 0005-25 dochodzi do punktu C8, który jest równocześnie punktem granicznym nr 0009-169. Od tego miejsca granica załamuje się przyjmując kierunek południowo-zachodni i pokrywa się z południową granicą działki 0005-25. Przecina działkę 0005-27, dochodzi do punktu C9 odpowiadającemu punktowi granicznemu 0005-3165 po czym załamuje się w kierunku południowym i biegnie zachodnią granicą działki 0005-30/1 na długości 25,20 m. dochodząc do punktu C10. Po czym zmienia kierunek na południowo-zachodni przechodząc kolejno przez punkty C11 i C12, dochodzi do granicy działki 0005-247/2. Następnie południową granicą działek 0005-247/2 i 247/1 przecinając działkę 0005-21 dochodzi do granicy państwa. Dalej granica strefy biegnie w kierunku północnym i zachodnią granicą państwa biegnie do punktu C1.

**§ 3.** Następujące sprawy ze względu na znaczenie dla lecznictwa uzdrowiskowego wymagają uzgodnienia z ministrem właściwym do spraw zdrowia:

1. zmiana kierunków leczniczych uzdrowiska,
2. miejscowe plany zagospodarowania przestrzennego gminy,
3. studium uwarunkowań i kierunków zagospodarowania przestrzennego gminy,
4. projekty decyzji w sprawie szczegółowej lokalizacji inwestycji tj. decyzji o warunkach zabudowy oraz decyzji o ustaleniu lokalizacji inwestycji celu publicznego (do czasu opracowania miejscowych planów zagospodarowania przestrzennego),
  - a. w strefie „A” – w odniesieniu do wszystkich obiektów budowlanych w rozumieniu prawa budowlanego,
  - b. w strefie „B” i „C” – w odniesieniu do zakładów przemysłowych, usługowych i innych mogących znacząco wpływać na środowisko, dla których raport jest wymagany.

**§ 4.<sup>1</sup>** W celu zapewnienia w przyszłości prawidłowej działalności lecznictwa uzdrowiskowego określa się szczególne czynności zabronione w strefach ochronnych:

**I. W strefie ochronnej „A” zabrania się:**

- 1) budowy w rozumieniu przepisów ustawy z dnia 7 lipca 1994 r. – Prawo budowlane (Dz. U. z 2010 r. Nr 243, poz. 1623 oraz z 2011 r. Nr 32, poz. 159 i Nr 45, poz. 235):
  - a) zakładów przemysłowych,
  - b) budynków mieszkalnych jednorodzinnych i wielorodzinnych,
  - c) garaży wolno stojących,
  - d) obiektów handlowych o powierzchni użytkowania większej niż 400 m<sup>2</sup>,
  - e) stacji paliw oraz punktów dystrybucji produktów naftowych,
  - f) autostrad i dróg ekspresowych,
  - g) parkingów naziemnych o liczbie miejsc postojowych większej niż 15% miejsc noclegowych w szpitalach uzdrowiskowych, sanatoriach uzdrowiskowych i pensjonatach, nie większej jednak niż 30 miejsc postojowych oraz parkingów naziemnych przed obiektami usługowymi o liczbie miejsc postojowych nie większej niż 10,

---

<sup>1</sup> w brzmieniu określonym przez § 1 uchwały Nr XLIV/358/2013 Rady Miasta Świnoujście z dnia 24 października 2013 r. w sprawie zmiany Statutu Uzdrowiska Świnoujście (Dz. Urz. Woj. Zachodniopomorskiego z dnia 19 listopada 2013 r. poz. 3962), który wszedł w życie z dniem 03 grudnia 2013 r.

- h) stacji bazowych telefonii ruchomej, stacji nadawczych radiowych i telewizyjnych, stacji radiolokacyjnych i innych emitujących fale elektromagnetyczne, z wyłączeniem urządzeń łączności na potrzeby służb bezpieczeństwa publicznego i ratownictwa, z zastrzeżeniem że urządzenia te będą oddziaływały na środowisko polami elektromagnetycznymi o poziomie nie wyższym niż określone dla strefy „B”;
  - i) obiektów budowlanych mogących zawsze znacząco oddziaływać na środowisko, w szczególności takich jak: warsztaty samochodowe, wędzarnie, garbarnie, z wyjątkiem obiektów budowlanych służących poprawie stanu sanitarnego uzdrowiska, w szczególności takich jak: sieć wodno-kanalizacyjna, sieć gazowa, kotłownie gazowe, wiercenia wykonywane w celu ujmowania wód leczniczych;
  - j) zapór piętrzących wodę na rzekach oraz elektrowni wodnych i wiatrowych;
- 2) uruchamiania składowisk odpadów stałych i płynnych, punktów skupu złomu i punktów skupu produktów rolnych, składów nawozów sztucznych, środków chemicznych i składów opału;
  - 3) uruchamiania pól biwakowych i campingowych, budowy domków turystycznych i campingowych;
  - 4) prowadzenia targowisk, z wyjątkiem punktów sprzedaży pamiątek, wyrobów ludowych, produktów regionalnych, w formach i miejscach wyznaczonych przez gminę;
  - 5) prowadzenia działalności rolniczej w rozumieniu przepisów ustawy z dnia 11 marca 2004 r. o podatku od towarów i usług (Dz. U. Nr 54, poz. 535, z późn. zm.10);
  - 6) trzymania zwierząt gospodarskich w rozumieniu przepisów ustawy z dnia 29 czerwca 2007 r. o organizacji hodowli i rozrodzie zwierząt gospodarskich (Dz. U. Nr 133, poz. 921, z 2008 r. Nr 171, poz. 1056, z 2009 r. Nr 223, poz. 1775 oraz z 2010 r. Nr 127, poz. 857);
  - 7) organizacji rajdów samochodowych i motorowych;
  - 8) organizowania imprez masowych w rozumieniu ustawy z dnia 20 marca 2009 r. o bezpieczeństwie imprez masowych (Dz. U. Nr 62, poz. 504 oraz z 2010 r. Nr 127, poz. 857 i Nr 152, poz. 1021), zakłócających proces leczenia uzdrowiskowego albo rehabilitacji uzdrowiskowej, i działalności o charakterze rozrywkowym zakłócającej ciszę nocną w godz. 2200–600, z wyjątkiem imprez masowych znajdujących się w harmonogramie imprez gminnych;
  - 9) pozyskiwania surowców mineralnych innych niż naturalne surowce lecznicze;
  - 10) wycięcia drzew leśnych i parkowych, z wyjątkiem cięć pielęgnacyjnych;
  - 11) prowadzenia robót melioracyjnych i innych działań powodujących niekorzystną zmianę istniejących stosunków wodnych;
  - 12) prowadzenia działań mających negatywny wpływ na fizjografię uzdrowiska i jego układ urbanistyczny lub właściwości lecznicze klimatu.

## **II. W strefie ochronnej „B” zabrania się:**

- 1) budowy w rozumieniu przepisów ustawy z dnia 7 lipca 1994 r. – Prawo budowlane:
  - a) stacji paliw, bliżej niż 500 m od granicy strefy „A” ochrony uzdrowiskowej,
  - b) urządzeń emitujących fale elektromagnetyczne, będących przedsięwzięciami mogącymi zawsze znacząco oddziaływać na środowisko w rozumieniu przepisów ustawy z dnia 3 października 2008 r. o udostępnianiu informacji o środowisku i jego ochronie, udziale społeczeństwa w ochronie środowiska oraz o ocenach oddziaływania na środowisko (Dz. U. Nr 199, poz. 1227, z późn. zm.11)), oddziałujących na strefę „A” ochrony uzdrowiskowej polami elektromagnetycznymi o poziomach wyższych niż dopuszczalne poziomy pól elektromagnetycznych:
    - charakteryzowane przez dopuszczalne wartości parametrów fizycznych

– dla miejsc dostępnych dla ludności, określone na podstawie art. 122 ustawy z dnia 27 kwietnia 2001 r. – Prawo ochrony środowiska (Dz. U. z 2008 r. Nr 25, poz. 150, z późn. zm.12),

- c) parkingów naziemnych o liczbie miejsc postojowych powyżej 50, z wyjątkiem podziemnych i naziemnych parkingów wielopoziomowych;
- 2) wycięcia drzew leśnych i parkowych, z wyjątkiem cięć pielęgnacyjnych i wycięcia określonego w planie urządzenia lasu;
- 3) budowy zakładów przemysłowych i obiektów handlowych o powierzchni użytkowania większej niż 400 m<sup>2</sup>;
- 4) uruchamiania składowisk odpadów stałych i płynnych, punktów skupu złomu i punktów skupu produktów rolnych, składowisk nawozów sztucznych, środków chemicznych i składowisk opału;
- 5) pozyskiwania surowców mineralnych innych niż naturalne surowce lecznicze;
- 6) prowadzenia robót melioracyjnych i innych działań powodujących niekorzystną zmianę istniejących stosunków wodnych;
- 7) prowadzenia działań mających negatywny wpływ na fizjografię uzdrowiska i jego układ urbanistyczny lub właściwości lecznicze klimatu.

### **III. W strefie ochronnej „C” zabrania się:**

- 1) budowy zakładów przemysłowych;
- 2) pozyskiwania surowców mineralnych innych niż naturalne surowce lecznicze;
- 3) prowadzenia robót melioracyjnych i innych działań powodujących niekorzystną zmianę istniejących stosunków wodnych;
- 4) prowadzenia działań mających negatywny wpływ na fizjografię uzdrowiska i jego układ urbanistyczny lub właściwości lecznicze klimatu;
- 5) wycięcia drzew leśnych i parkowych, z wyjątkiem cięć pielęgnacyjnych i wycięcia określonego w planie urządzenia lasu.

§ 5. W poszczególnych strefach ochrony uzdrowiskowej przyjmuje się następujące wskaźniki terenów zielonych / biologicznie czynnych oraz powierzchnię nowo wydzielanych działek:

- 1. w strefie "A", gdzie odbywa się lecznictwo uzdrowiskowe, wskaźnik powierzchni terenów zielonych powinien wynosić nie mniej niż 75% powierzchni strefy, a minimalna powierzchnia nowo wydzielanych działek powinna wynosić 0,25 ha,
- 2. w strefie "B" stanowiącej otulinę strefy "A" ze wskaźnikiem terenów biologicznie czynnych 44%, minimalna powierzchnia nowo wydzielanych działek budowlanych powinna wynosić 0,10 ha,
- 3. w strefie "C" stanowiącej obszar otuliny uzdrowiska ze wskaźnikiem terenów biologicznie czynnych 77%, minimalna powierzchnia nowo wydzielanych działek budowlanych :
  - a. pensjonatowych – 0,10 ha,
  - b. pozostałych – wg potrzeb.

§ 6. Na terenie Uzdrowiska znajdują się udokumentowane następujące naturalne surowce lecznicze:

- 1. złoża wód leczniczych (woda chlorkowo-sodowa, jodkowa, żelazista) z ujęć „Jantar”, ul. Powstańców Śląskich 2/4, XXX-lecia, ul. Sienkiewicza 26, „Teresa”, ul. Żeromskiego 45 B,
- 2. złoża borowinowe - złożo „Płachcin” (dz. nr 26 obręb 005 KW 3693).

§ 7. Określa się następujące kierunki lecznicze dla obszaru ochrony uzdrowiskowej „A”:

1. choroby ortopedyczno-urazowe,
2. choroby układu nerwowego,
3. choroby reumatologiczne,
4. choroby kardiologiczne i nadciśnienie,
5. choroby górnych i dolnych dróg oddechowych,
6. otyłość,
7. choroby endokrynologiczne,
8. osteoporoza,
9. choroby skóry.

§ 8. Załącznikami tekstowymi do statutu są:

1. wykaz zakładów i urządzeń lecznictwa uzdrowiskowego (załącznik nr 1),
2. wykaz pomników przyrody na obszarze Uzdrowiska (załącznik nr 2).

§ 9. Załącznikami graficznymi do statutu są:

1. mapa strefy "A" z naniesieniem zakładów lecznictwa uzdrowiskowego i urządzeń lecznictwa uzdrowiskowego w skali 1:5.000 (załącznik nr 3),
2. mapa stref „A” i "B" w skali 1:5.000 (załącznik nr 4),
3. mapa stref „A”, „B” i „C” w skali 1:10.000 z naniesioną granicą obszaru górniczego (załącznik nr 5).



## Wykaz zakładów i urządzeń lecznictwa uzdrowiskowego:<sup>2</sup>

### I. Zakłady lecznictwa uzdrowiskowego

#### Szpitala uzdrowiskowe

1. „Bałtyk” z zakładem przyrodolecznictwem, ul. Słowackiego 23
2. „Światowid” z bazą zabiegową, ul. Kasprowicza 12

#### Sanatoria uzdrowiskowe

3. „Adam i Ewa” z bazą zabiegową, ul. Gierczak 2
4. „Bursztyn”, ul. Żeromskiego 9
5. „Trzygłów” z bazą zabiegową, ul. Powstańców Śląskich 1
6. „Admirał II”, ul. Żeromskiego 12
7. „Koral”, ul. Żeromskiego 10
8. „Admirał I”, ul. Żeromskiego 13
9. „Tryton”, ul. Żeromskiego 11
10. „Swarożyc”, ul. Gierczak 1
11. „Henryk”, ul. Sienkiewicza 2
12. „Złoty Kłós”, ul. Kasprowicza 13/15
13. „Energetyk” (obiekt nie zarządzany przez spółkę Uzdrowisko Świnoujście S.A.), ul. Żeromskiego 4
14. „Sobótka”, ul. Sienkiewicza 13
15. „Warszawianka”, ul. Słowackiego 10/12

#### Przychodnia uzdrowiskowa / Zakład Przyrodolecznictwa

16. „Rusalka”, ul. Powstańców Śląskich 2/4

### II. Urządzenia lecznictwa uzdrowiskowego

1. Basen leczniczy w szpitalu uzdrowiskowym "Bałtyk", ul. Słowackiego 23
2. Park Zdrojowy
3. Urządzony odcinek wybrzeża morskiego (vide załącznik nr 3 do Statutu Uzdrowiska)

---

<sup>2</sup> w brzmieniu określonym przez § 1 uchwały nr III/6/2010 Rady Miasta Świnoujście z dnia 14 grudnia 2010 r. w sprawie zmiany Statutu Uzdrowiska Świnoujście (Dz. Urz. Woj. Zachodniopomorskiego z dnia 9 marca 2011 r. Nr 24, poz. 388), który wszedł w życie 23 marca 2011 r. oraz przez § 1 uchwały Nr XLIV/358/2013 Rady Miasta Świnoujście z dnia 24 października 2013 r. w sprawie zmiany Statutu Uzdrowiska Świnoujście (Dz. Urz. Woj. Zachodniopomorskiego z dnia 19 listopada 2013 r. poz. 3962), który wszedł w życie z dniem 03 grudnia 2013 r.

### Wykaz pomników przyrody na terenie Uzdrowiska Świnoujście

(ustanowiony Uchwałą NR L/419/2005, Rady Miasta Świnoujście  
z dnia 24 listopada 2005 r.)

1. Cedrzyniec Kalifornijski o obwodzie pnia 173 cm rosnący na terenie Przedszkola nr 10 przy ul. Monte Cassino 25, działka nr 343/2 obręb 6,
2. Platan klonolistny o obwodzie pnia 447 cm rosnący w pasie drogowym przy ul. Boh. Września 39, działka nr 145 obręb 7,
3. Cisy pospolite o obwodach pni 94 cm i 83 cm, rosnące na terenie Wojskowej Administracji Mieszkaniowej przy ul. Boh. Września, vis a vis Kapitanatu Portu, działka nr 132/2 obręb 7,
4. Sosna pospolita o obwodzie pnia 162 cm wraz z bluszczem pospolitym rosnąca na terenie nieruchomości przy ul. Konopnickiej 2, działka nr 74/4 obręb 1,
5. Wiąz Camperdowna o obwodzie pnia 78 cm rosnący na terenie parku przy ul. Chopina, vis a vis budynku nr 14, działka nr 57 obręb 6,
6. Dąb szypułkowy o obwodzie pnia 313 cm rosnący na terenie działki nr 104 obręb 1, vis a vis nieruchomości przy ul. Sienkiewicza 21,
7. Ostrokrzewy kolczaste o obwodach pni 62 cm i 44 cm rosnące na terenie należącym do Energetyki Szczecińskiej S.A. przy ul. Konopnickiej 5 i 7, działka nr 94 obręb 1,
8. Ostrokrzew kolczasty o obwodzie pnia 52 cm rosnący na terenie działki nr 104 obręb 1, vis a vis nieruchomości przy ul. Sienkiewicza 21,
9. Ostrokrzew kolczasty o obwodzie pnia 57 cm rosnący na terenie nieruchomości przy ul. Sienkiewicza 18, działka nr 179 obręb 1,
10. Cisy pospolite (2 sztuki) o obwodach pni 132 cm i 113 cm rosnące przy wejściu głównym do budynku Kapitanatu Portu Świnoujście, działka nr 116/2 obręb 7,
11. Cisy pospolite (2 sztuki) o obwodach pni 90 cm i 43 cm rosnące na terenie nieruchomości przy ul. Orkana 4, działka nr 172 obręb 1,
12. Cisy pospolite (2 sztuki) o obwodach pni 123 cm i 87 cm rosnące u zbiegu ul. Chopina i ul. Paderewskiego, działka nr 238 obręb 6,
13. Cisy pospolite (2 sztuki) o obwodach pni 97 cm i 62 cm rosnące na terenie Przedszkola przy ul. Warszawskiej 13, działka nr 594 obręb 5.

Załącznik nr 3 do Statutu Uzdrowiska Świnoujście  
 3 Wykaz zakładów i urządzeń lecznictwa uzdrowiskowego zmieniony przez § 1 uchwały nr III/6/2010 Rady Miasta Świnoujście z dnia 14 grudnia 2010 r. w sprawie zmiany Statutu Uzdrowiska Świnoujście (Dz. Urz. Woj. Zachodniopomorskiego z dnia 9 marca 2011 r. Nr 24, poz. 388), który wstąpił w życie 23 marca 2011 r. oraz przez § 1 uchwały Nr XLIV/356/2013 Rady Miasta Świnoujście z dnia 24 października 2013 r. w sprawie zmiany Statutu Uzdrowiska Świnoujście (Dz. Urz. Woj. Zachodniopomorskiego z dnia 19 listopada 2013 r. poz. 3962), który wstąpił w życie z dniem 03 grudnia 2013 r.

## UZDROWISKO – ŚWINOUJŚCIE województwo zachodniopomorskie STREFA "A" OCHRONY UZDROWISKOWEJ W ŚWINOUJŚCIE

MORZE BAŁTYCKIE

NIEMCY

### LEGENDA

Strefa "A" powierzchnia całkowita 159 ha  
 75% terenów zielonych

### ZAKŁADY LECZNICTWA UZDROWISKOWEGO 3

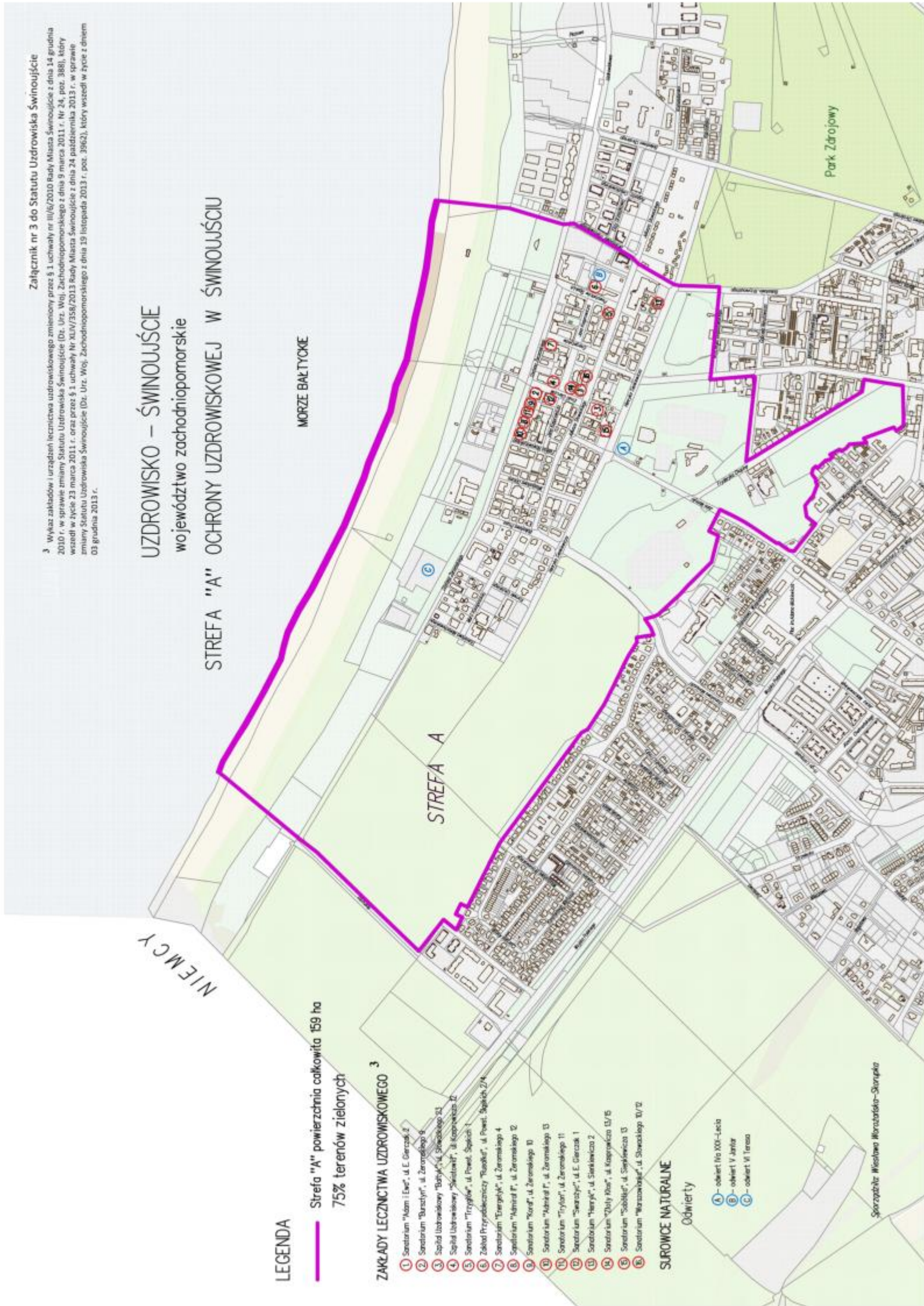
- 1 Sanatorium "Adam i Ewa", ul. E. Gierczak 6
- 2 Sanatorium "Burzyń", ul. Żeromskiego 6
- 3 Szpital Uzdrowiskowy "Bursyki", ul. Świdwińskiego 31
- 4 Szpital Uzdrowiskowy "Siedlisko", ul. Kasprzaka 10
- 5 Sanatorium "Trzygłów", ul. Powel, Spisach 1
- 6 Zakład Przemysłowców "Bastard", ul. Powel, Spisach 2/4
- 7 Sanatorium "Energik", ul. Żeromskiego 4
- 8 Sanatorium "Admirał F", ul. Żeromskiego 12
- 9 Sanatorium "Kora", ul. Żeromskiego 10
- 10 Sanatorium "Admirał F", ul. Żeromskiego 13
- 11 Sanatorium "Tryton", ul. Żeromskiego 11
- 12 Sanatorium "Sewastjan", ul. E. Gierczak 1
- 13 Sanatorium "Henryk", ul. Świdwińskiego 2
- 14 Sanatorium "Dziły Kłosa", ul. Kasprzaka 13/15
- 15 Sanatorium "Sobolew", ul. Świdwińskiego 13
- 16 Sanatorium "Marzanna" ul. Świdwińskiego 10/12

### SUROWCE NATURALNE

Odmierzy

- A - obiekt No 100-Lecia
- B - obiekt V Jantar
- C - obiekt VI Terasa

Sporzeczka Wiosłowa Marzanna-Sierpka





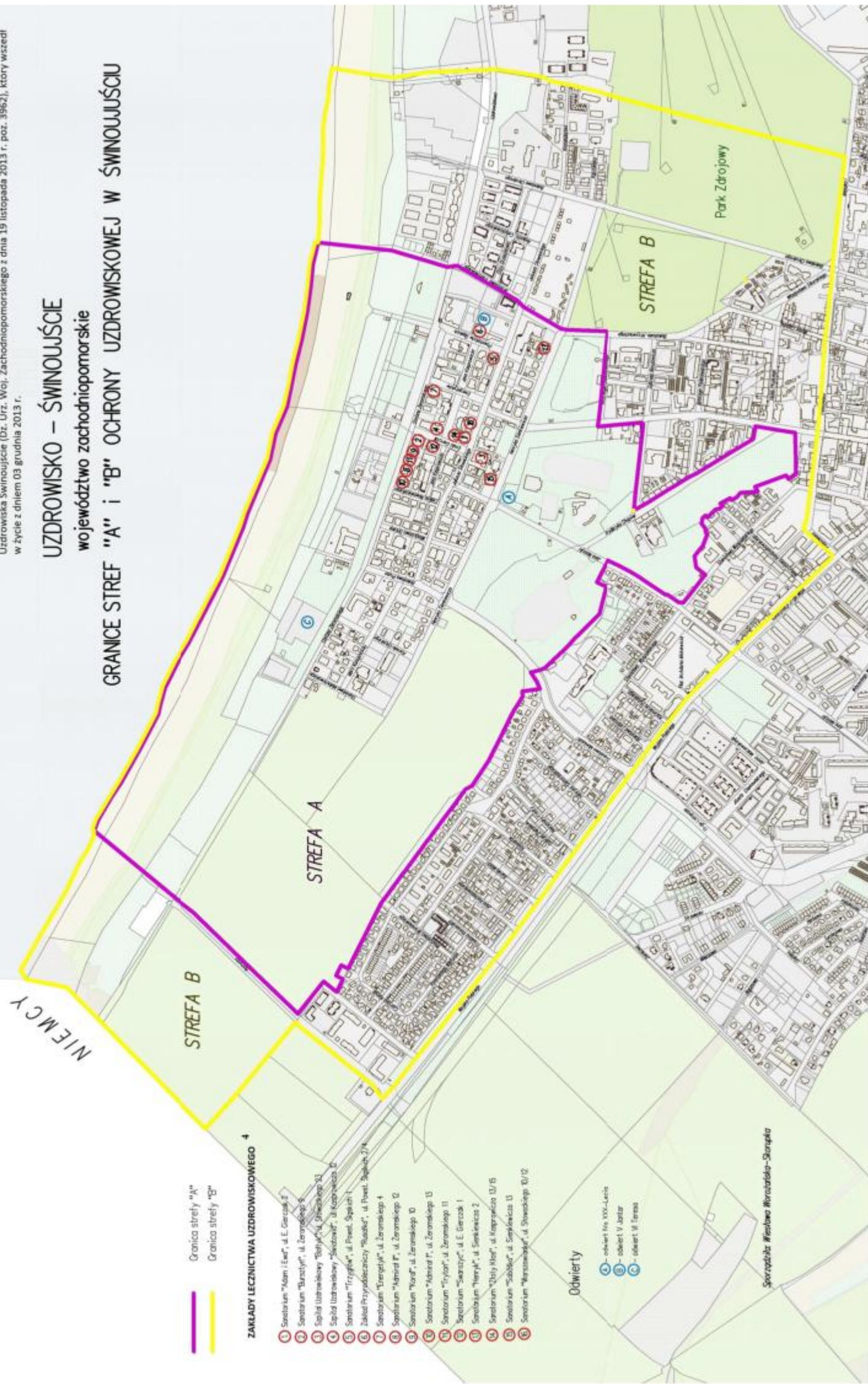
Załącznik nr 4 do Statutu Uzdrowska Świnoujście

4 Wykaz zakładów i urządzeń lecznictwa uzdrowskiego zmieniony przez § 1 uchwały nr III/6/2010 Rady Miasta Świnoujście z dnia 14 grudnia 2010 r. w sprawie zmiany Statutu Uzdrowska Świnoujście (Dz. Urz. Woj. Zachodniopomorskiego z dnia 9 marca 2011 r. Nr 24, poz. 388), który wszedł w życie 23 marca 2011 r. oraz przez § 1 uchwały Nr XLIV/358/2013 Rady Miasta Świnoujście z dnia 24 października 2013 r. w sprawie zmiany Statutu Uzdrowska Świnoujście (Dz. Urz. Woj. Zachodniopomorskiego z dnia 19 listopada 2013 r. poz. 3962), który wszedł w życie z dniem 03 grudnia 2013 r.

## UZDROWISKO – ŚWINOUJŚCIE

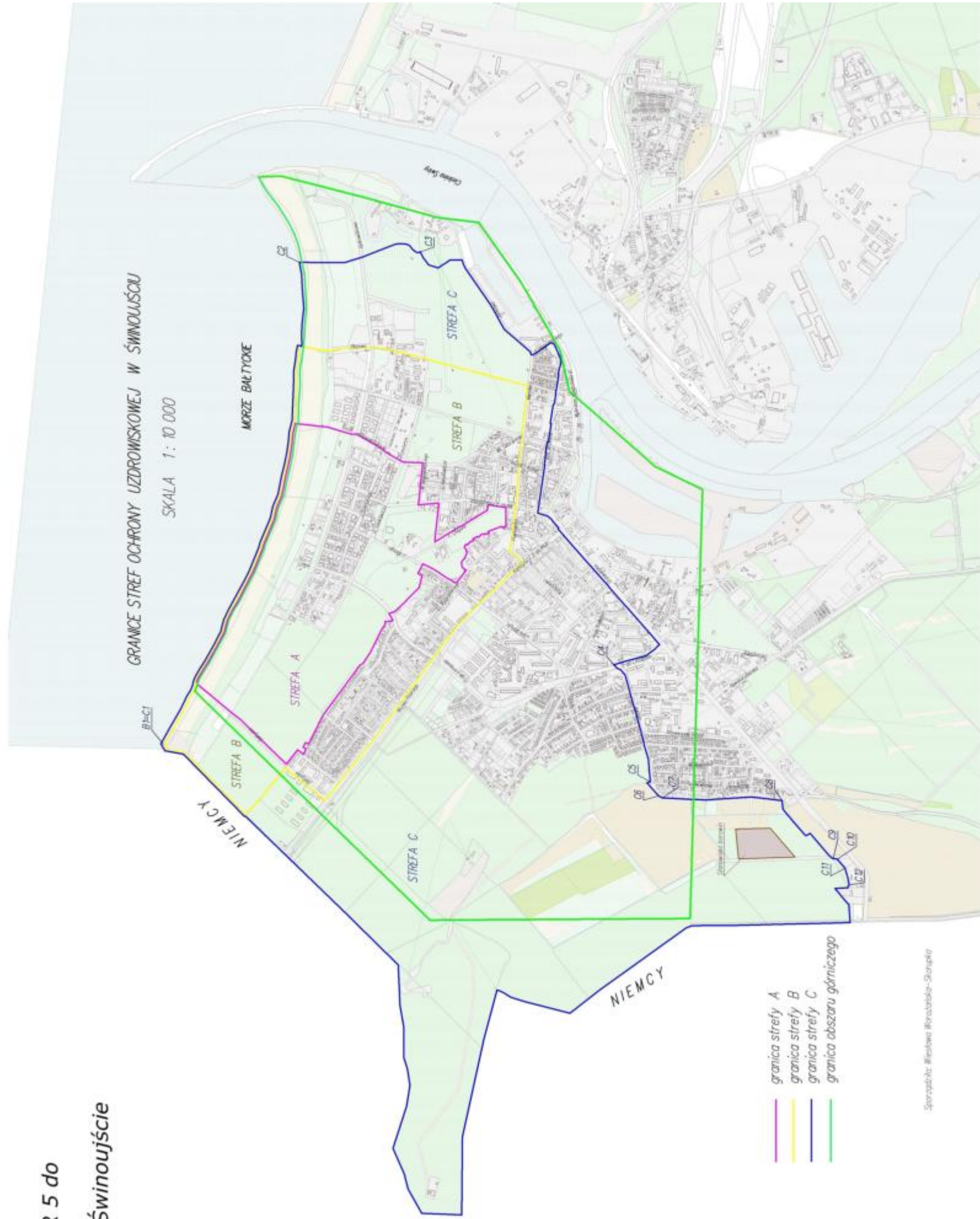
### województwo zachodniopomorskie

### GRANICE STREF "A" i "B" OCHRONY UZDROWSKOWEJ W ŚWINOUJŚCIU





Załącznik NR 5 do  
Statutu  
Uzdrowiska Świnoujście



## **UZASADNIENIE**

Obowiązek ogłoszenia tekstu jednolitego uchwały w sprawie ustanowienia Statutu Uzdrowiska Świnoujście wynika z art. 16 ust. 3 ustawy z dnia 20 lipca 2000 r. o ogłaszaniu aktów normatywnych i niektórych innych aktów prawnych (Dz. U. z 2011 r. Nr 197, poz. 1172, Nr 232, poz. 1378), w myśl którego teksty jednolite aktów normatywnych, innych niż ustawa, ogłasza organ właściwy do wydania aktu normatywnego.

W związku z powyższym, uzasadnione jest podjęcie uchwały o której mowa powyżej.