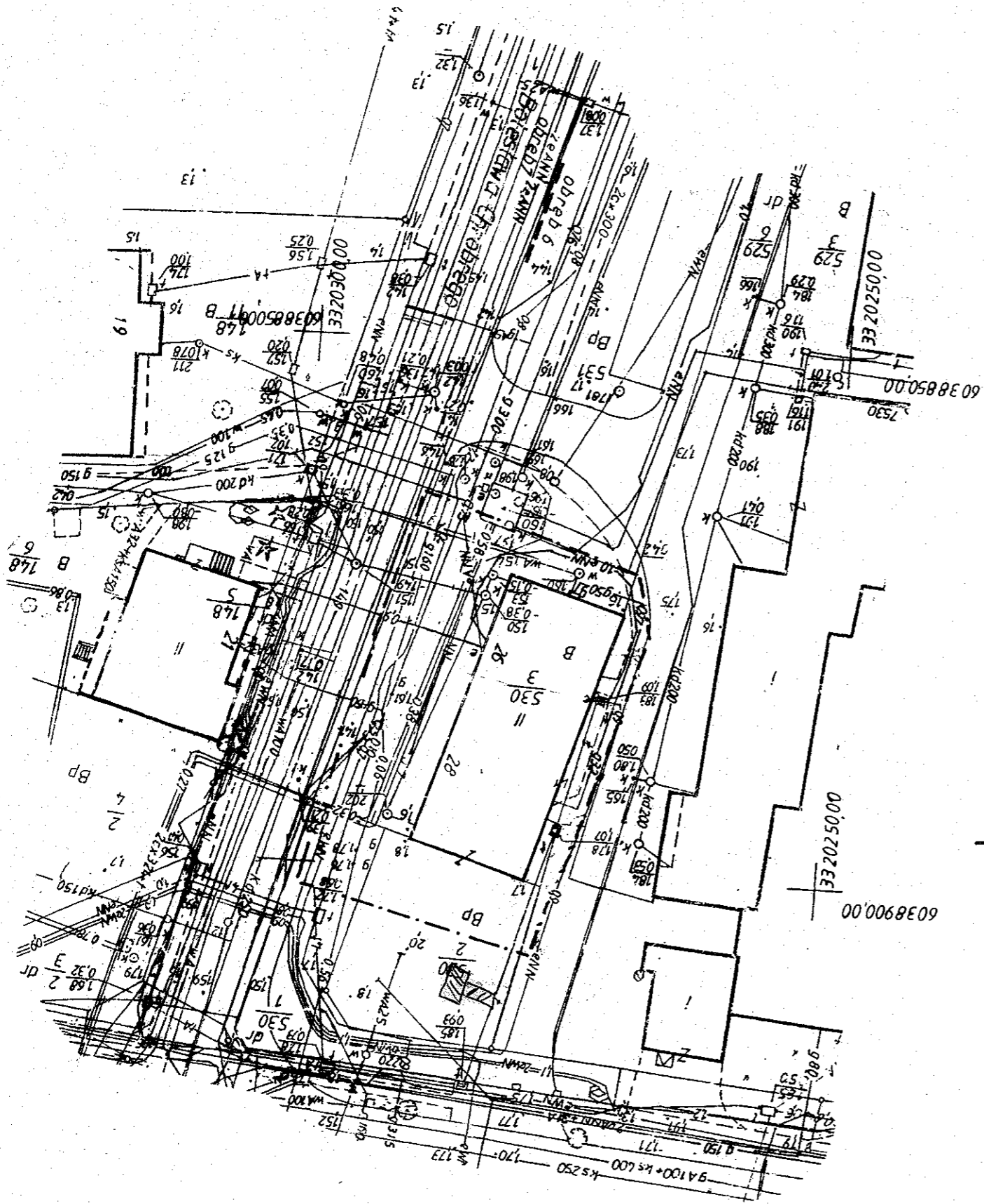


B. Chudobry  
26-28

Lepelovoz

- ACTANA SHIETNIKOVIA 8x8 (diagonal 2,5 x 2,5)
- CHODNIK 1x3m



# Świnoujście

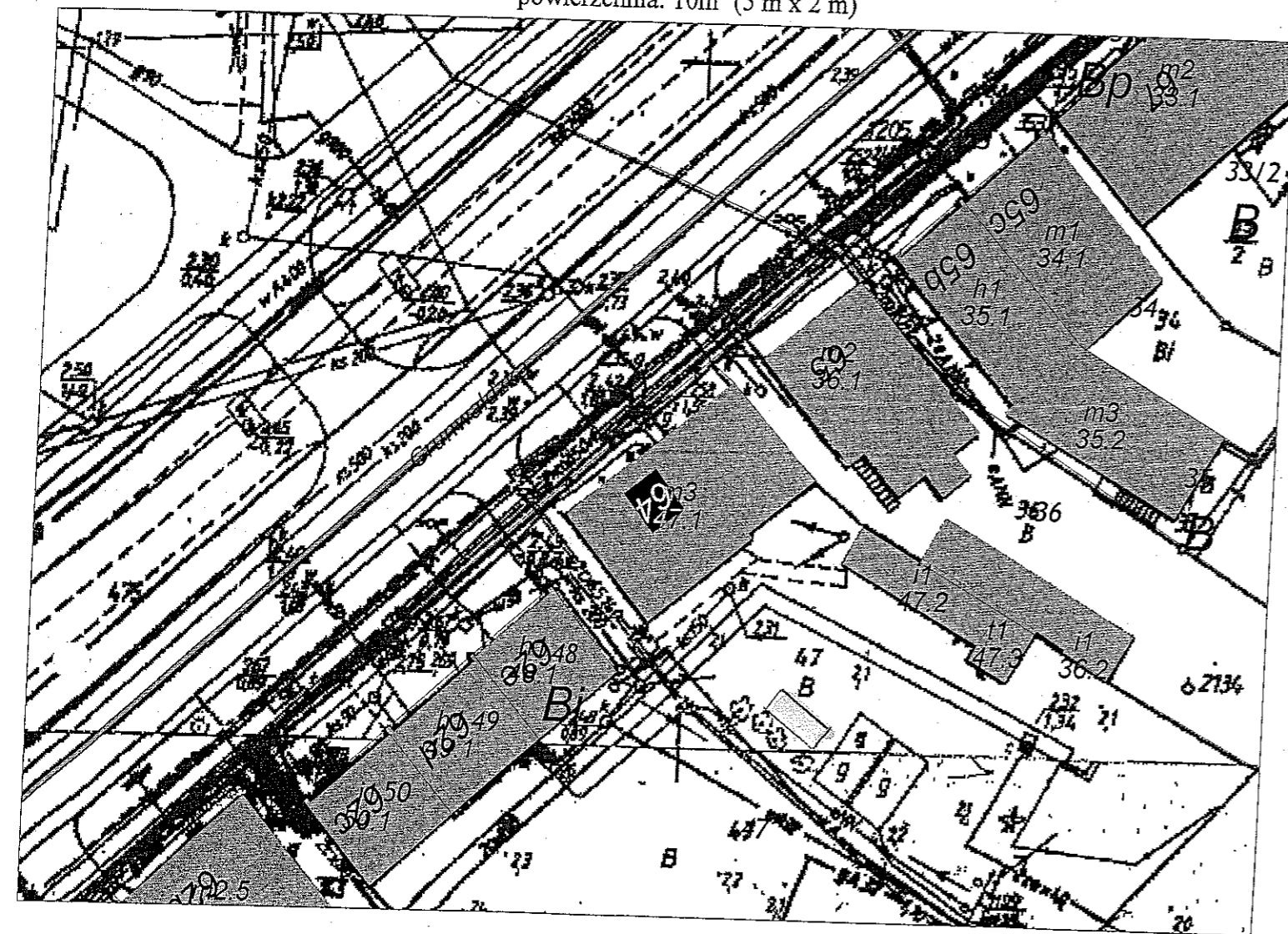
Załącznik nr 1 do pisma ZGM/IS/...../2013 z dnia ..... 2013 r.

SKALA 1:500

**ul. Grunwaldzka 64**

**działka nr 47, obręb nr 10**

powierzchnia: 10m<sup>2</sup> (5 m x 2 m)



Nazwa obiektu: **Świnoujście**  
**ul. Heleny Modrzejewskiej 20 (obr. 12)**

Wtórnik niniejszy sporządzono na podstawie mapy zasadniczej w skali 1:500  
arkusze numer **330.222.0734; 0743; 1212; 1221**

Wykonawca: **geobud s.c.**  
Świnoujście  
Wypiańskiego 35c  
tel. (0910 321 23 84  
GSM 601 54 16 58

Kierownik roboty: **Geodeta Upraszony**  
mgr inż. **Włodzisław Skonupka**  
upa 9678

Informacje dodatkowe: poziom odniesienia wysokości **Kronstadt**

**KERG: 735/04**

SKALA **1:500**

Wpisano do rejestru wtórników:

Uzbrojenie podziemne opracowano na podstawie:  
b) pośredniego ustalenia przebiegu aparatura elektromagnetyczna - z literą A  
c) bezpośrednich pomiarów powykonawczych - bez litery

Na terenie objętym niniejszym wtórniem zaprojektowano przebieg urządzeń podziemnych wg. protokołów:  
**brak**

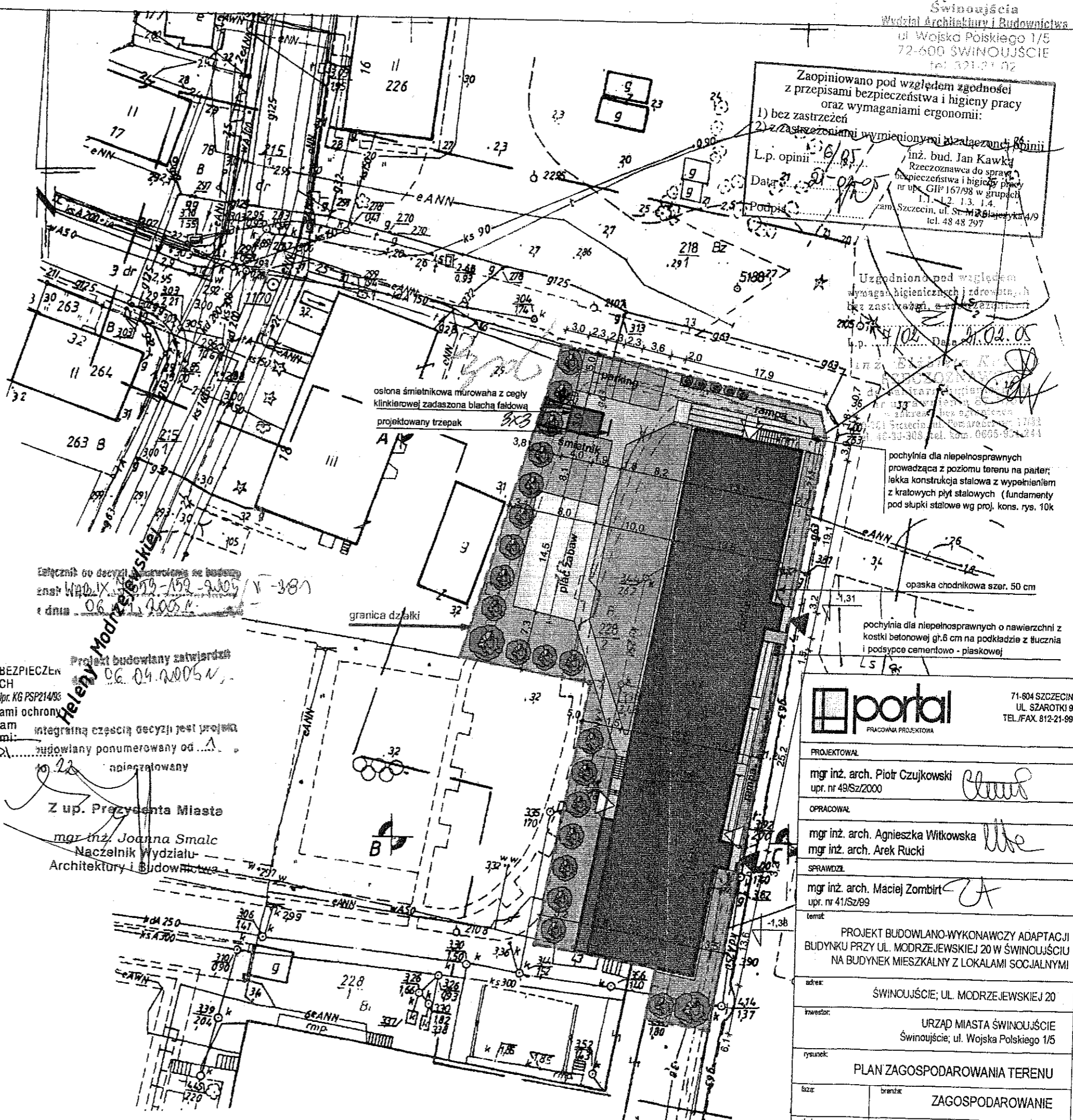
Punkty osnow geodezyjnych podlegające ochronie:  
**1170**  
art. 15, art. 48 ust. 1 pkt. 3 Prawa Geodezyjnego i Kartograficznego (Dz. U. Nr 30 poz. 163)

Wykaz współrzędnych punktów osnowy			Współrzędne siatki kwadratów		
Nr	X	Y	Nr	X	Y
1170	60 38017,17	33 22333,85	A	6038000,00	3322350,00
			B	6037950,00	3322350,00
			C	6037950,00	3322400,00

Stwierdza się zgodność kartometryczną wtórnika z mapą zasadniczą (zgodnie z instrukcją K1) wsp.K nie przekracza wartości 0,4

**MAPA NADAJE SIĘ DO CELÓW PROJEKTOWYCH**

**Aktualność wtórnika na dzień 16.12.2004r.**



Zaopiniowano pod względem zgodności z przepisami bezpieczeństwa i higieny pracy oraz wymaganiami ergonomii:

1) bez zastrzeżeń  
2) z zastrzeżeniami wymienionymi w załączniku B opinii

L.p. opinii: 106/05  
Data: 2005-07-05  
Podpis: [Signature]

Inż. bud. Jan Kawka  
Rzecznik ds. bezpieczeństwa i higieny pracy  
nr upr. GIP 16798 w grupach 1.1, 1.2, 1.3, 1.4.  
zam. Szczecin, ul. Str. Mł. 61, 71-001 Szczecin  
tel. 48 48 297

Uzgodniono pod względem wymagań higienicznych i zdrowotnych bez zastrzeżeń z [Signature]

L.p. opinii: 106/05  
Data: 2005-07-05  
Podpis: [Signature]

mgr inż. [Signature]

- Zakres aktualizacji
- budynek mieszkalny
  - kubatury pomocnicze
  - zieleni średnia (lub drzewa)
  - zieleni niska (trawnik)
  - plac zabaw
  - pochylnie, schody i spoczniki zewnętrzne
  - chodniki z nawierzchnią z kostki betonowej gr. 6,0 cm na podkładzie z tłucznią i podsypce cementowo-piaskowej
  - miejsca postojowe z nawierzchnią z kostki betonowej gr. 6,0 cm na podkładzie z tłucznią i podsypce cementowo-piaskowej

RZECZOZNAWCA DO SPRAW ZABEZPIECZEN PRZECIWOPOŻAROWYCH  
plik poz. w st. sp. mgr inż. Henryk Wieczorek Upr. KG PSP214/93  
Zgodność projektu z wymaganiami ochrony przeciwpożarowej stwierdzam bez uwag z uwagami:  
Szczecin, dn. 06.04.2005 r.




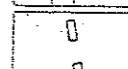




Projekt budowlany zatwierdzam  
06.04.2005 r.

Projekt budowlany zatwierdzam  
06.04.2005 r.

Z up. Prezydenta Miasta  
mgr inż. Joanna Smalc  
Naczelnik Wydziału Architektury i Budownictwa

		71-804 SZCZECIN UL. SZAROTKI 9 TEL./FAX 812-21-99
PROJEKTOWAŁ		
mgr inż. arch. Piotr Czujkowski upr. nr 49/SzZ000		[Signature]
OPRACOWAŁ		
mgr inż. arch. Agnieszka Witkowska mgr inż. arch. Arek Rucki		[Signature]
SPRAWDZIŁ		
mgr inż. arch. Maciej Zombirt upr. nr 41/SzZ99		[Signature]
temat		
PROJEKT BUDOWLANO-WYKONAWCZY ADAPTACJI BUDYNKU PRZY UL. MODRZEJSKIEJ 20 W ŚWINOUJŚCIU NA BUDYNEK MIESZKALNY Z LOKALAMI SOCJALNYMI		
adres		
ŚWINOUJŚCIE; UL. MODRZEJSKIEJ 20		
inwestor		
URZĄD MIASTA ŚWINOUJŚCIE Świnoujście; ul. Wojska Polskiego 1/5		
rysunek		
PLAN ZAGOSPODAROWANIA TERENU		
tytuł		
ZAGOSPODAROWANIE		
skala	miejsce i data	Nr ryz
1:500	Szczecin, 12.2004	1

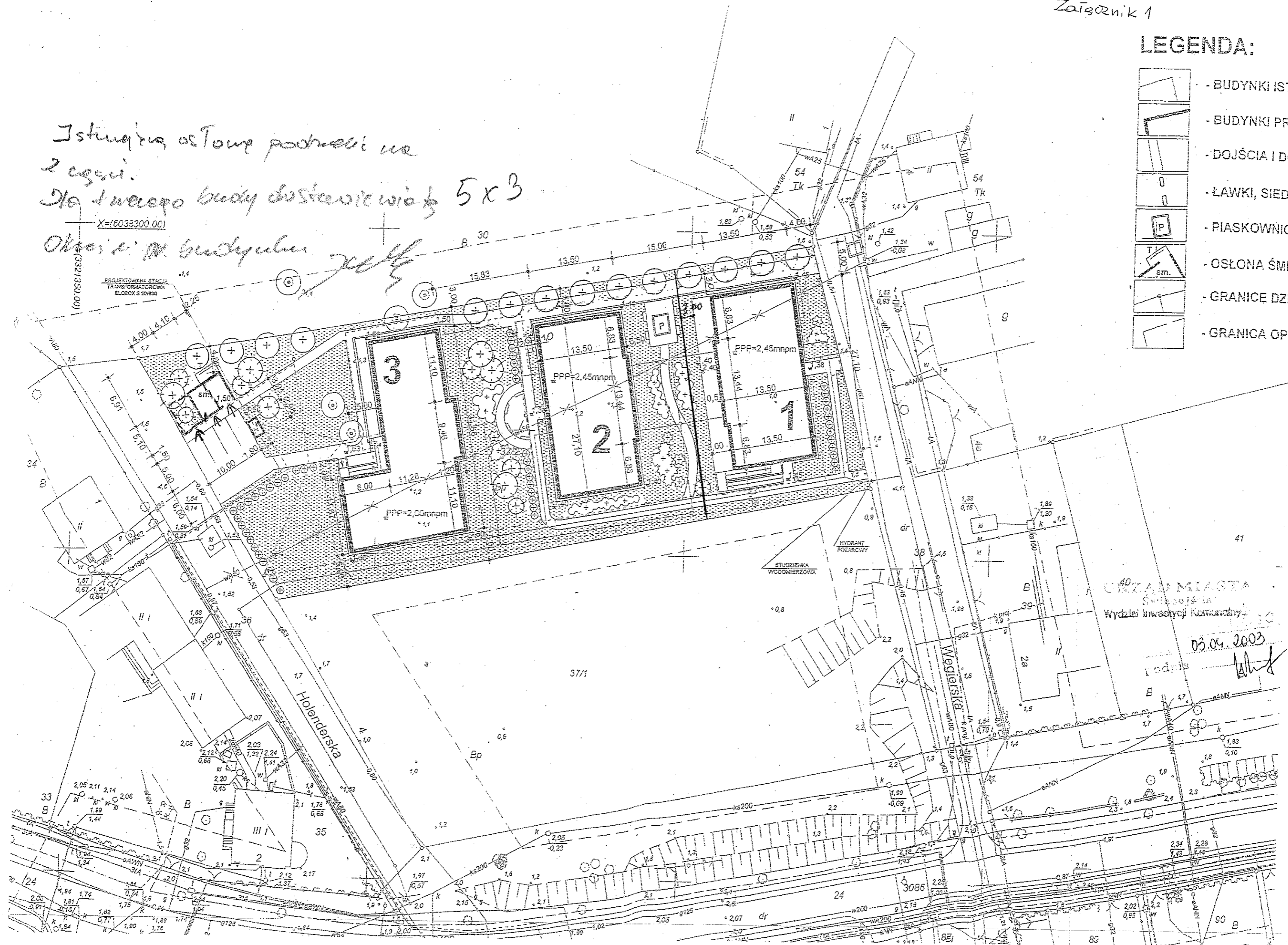
LEGENDA:

-  - BUDYNKI ISTI
-  - BUDYNKI PRK
-  - DOJŚCIA I DC
-  - ŁAWKI, SIEDZ
-  - PIASKOWNIC
-  - OSŁONA ŚMI
-  - GRANICE DZI
-  - GRANICA OP

Istniejąca osłona podziemna  
 2 części.  
 Dla nowego budynku dostawić wiaty 5x3

X=16038300.00

Określenie budynków



URZĄD MIASTA  
 Świdoczka  
 Wydział Inwestycji Komunalnych

03.04.2003

podpis 

# Świnoujście

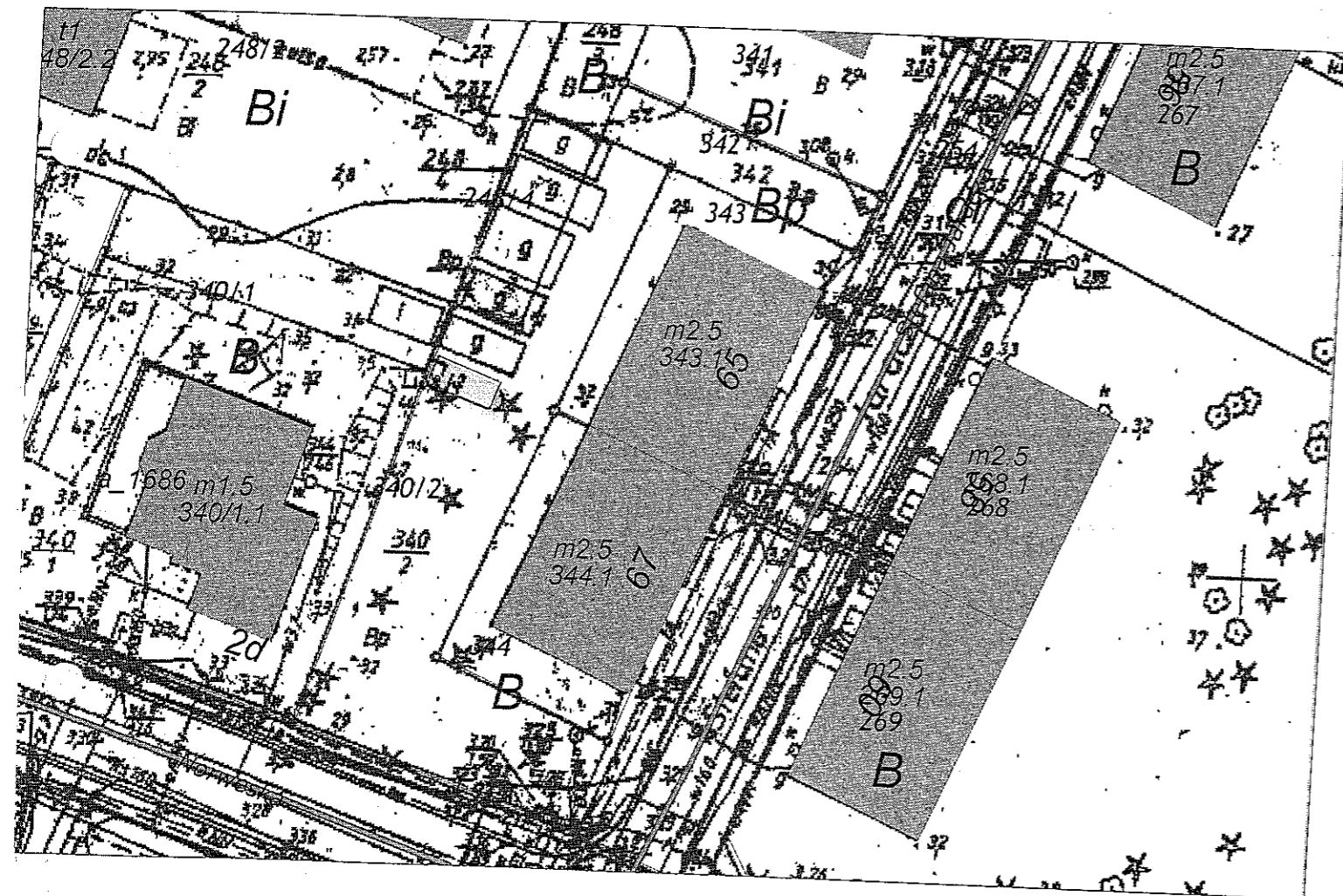
Załącznik nr 1 do pisma ZGM/IS/...../2013 z dnia ..... 2013 r.

SKALA 1:500

**ul. Jaracza 65**

**działka nr 340/2, obręb nr 12**

powierzchnia: 10 m<sup>2</sup> (5 m x 2 m)



# Świnoujście

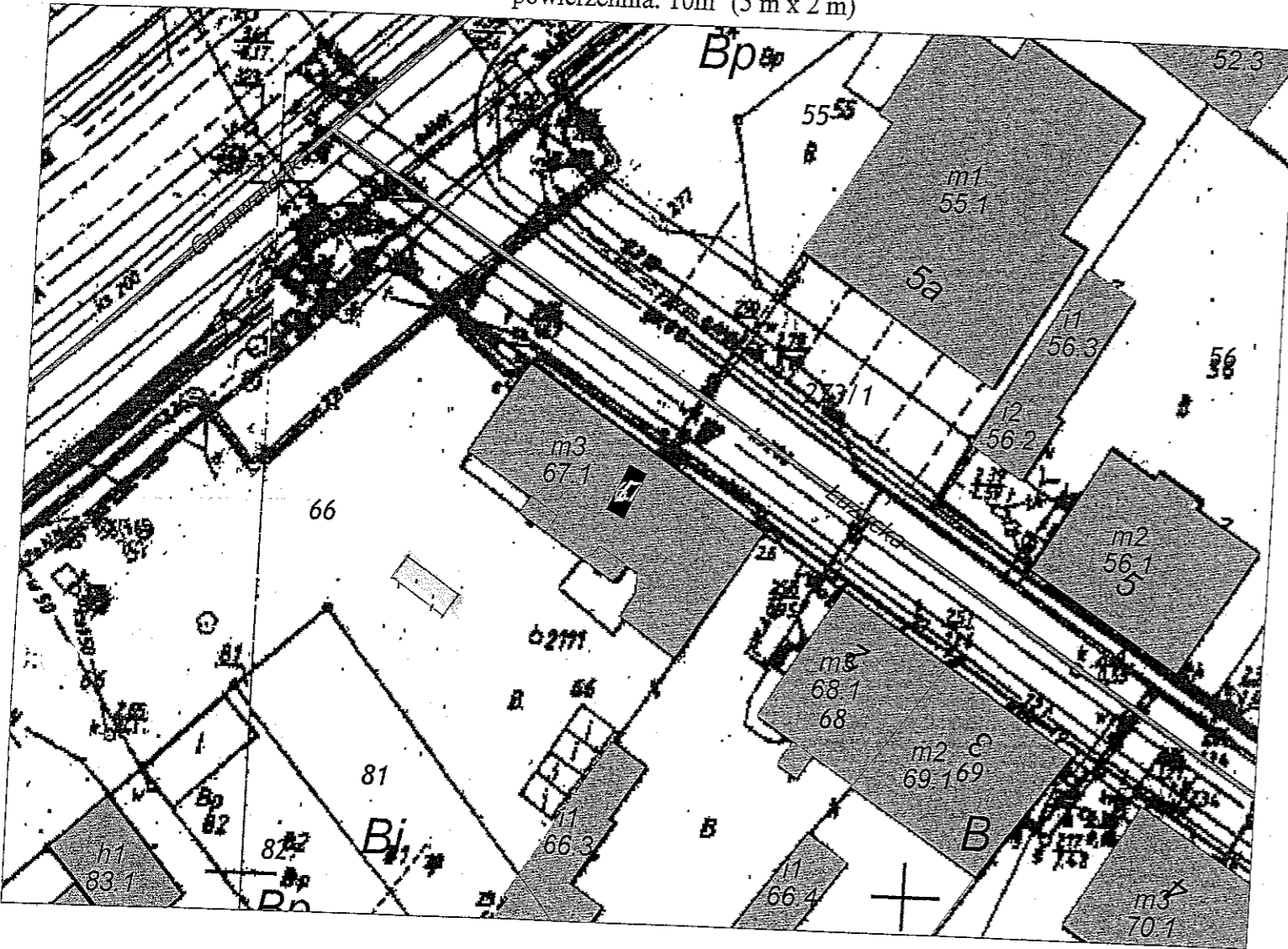
Załącznik nr 1 do pisma ZGM/IS/...../2013 z dnia ..... 2013 r.

**ul. Łużycka 1**

SKALA 1:500

**działka nr 66, obręb nr 10**

powierzchnia: 10m<sup>2</sup> (5 m x 2 m)



# Świnoujście

Załącznik nr 1 do pisma ZGM/IS/...../2013 z dnia ..... 2013 r.

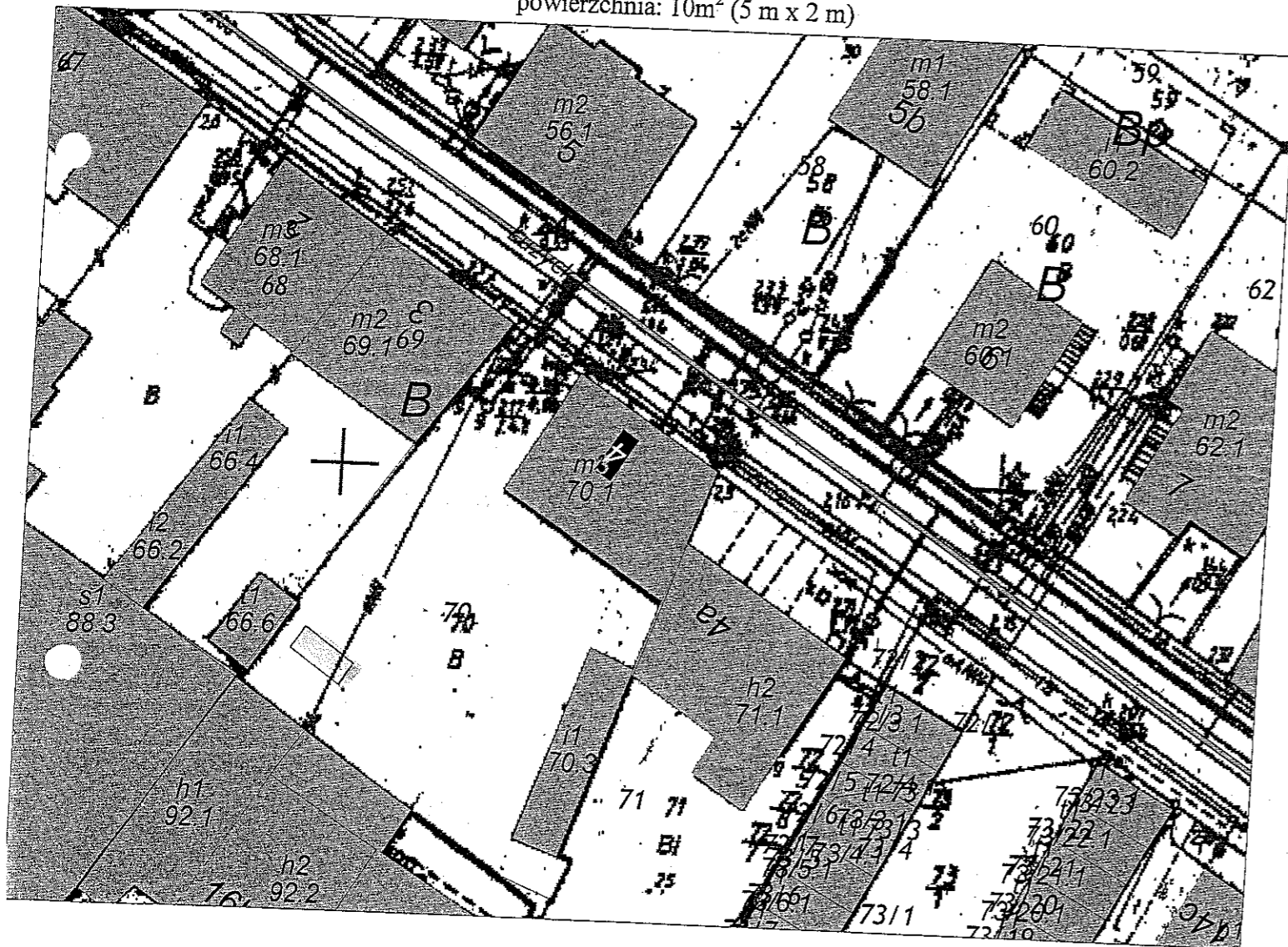
SKALA 1:500

**ul. Łużycka 3**

**ul. Łużycka 4**

**działka nr 70, obręb nr 10**

powierzchnia: 10m<sup>2</sup> (5 m x 2 m)







# Świnoujście

Załącznik nr 1 do pisma ZGM/IS/...../2013 z dnia ..... 2013 r.

SKALA 1:500

**ul. Toruńska 5**

**działka nr 341/1, obręb nr 5**

powierzchnia: 10 m<sup>2</sup> (5 m x 2 m)

