














**MIEJSOWY PLAN ZAGOSPODAROWANIA PRZESTRZENNEGO MIASTA ŚWINOUJŚCIE
(REJON UL. JAROSŁAWA DĄBROWSKIEGO, PIASTOWSKIEJ I KONSTYTUCJI 3 MAJA)**

Załącznik nr 1
do Uchwały Nr XXI/171/2012
Rady Miasta Świnoujście
z dnia 23 lutego 2012 roku

SKALA: 1:1000

OZNACZENIA GRAFICZNE:

-  GRANICA OBSZARU OBJĘTEGO ZMIANĄ PLANU
-  LINIE ROZGRANICZAJĄCE TERENY O RÓŻNYM PRZEZNACZENIU LUB RÓŻNYCH ZASADACH ZAGOSPODAROWANIA
-  MW TEREN ZABUDOWY MIESZKANIOWEJ WIELORODZINNEJ
-  UH TEREN USŁUG HANDLU I WIELKOPOWIERZCHNIOWEGO
-  UA TEREN USŁUG ADMINISTRACJI
-  KDW TERENY DRÓG WEWNĘTRZNYCH
-  KDL TERENY DRÓG PUBLICZNYCH - ULICE LOKALNE
-  KDG TERENY DRÓG PUBLICZNYCH - ULICE GŁÓWNE
-  ▲ NIEPRZEKRACZALNE LINIE ZABUDOWY
-  ► OBOWIĄZUJĄCE LINIE ZABUDOWY
-  || CZĘŚĆ BUDYNKU Z OGRANICZENIEM WYSOKOŚCI DO 11,5 M
-  × OBIEKTY DO LIKWIDACJI
-  BUDYNKI UJĘTE W GMINNEJ EWIDENCJI ZABYTKÓW MIASTA ŚWINOUJŚCIE

