

Świnoujście, dnia 2016-02-10

WIM.7011.3.2015

Znak pisma

~~1. Wg rozdzielnika~~

2. Strona internetowa Zamawiającego

ZAPYTANIE OFERTOWE

1. Zamawiający: Gmina Miasto Świnoujście (komórka organizacyjna UM prowadząca postępowanie): Wydział Inżyniera Miasta,
2. Dane do kontaktu: Urząd Miasta Świnoujścia, Wydział Inżyniera Miasta, ul. wojska Polskiego 1/5, 72-600 Świnoujście, tel./fax 91-327-06-29, Mariusz Wieczorek, tel. 691-44-11-86
3. Zapraszam do złożenia oferty na wykonanie:
 - 1) zniszczenia 9 (dziewięciu) stanowisk rokitnika pospolitego (*hippophae rhamnoides*) o pow. ok. 60 m² na działce nr 114/22 w Świnoujściu obręb 0002 – przy ul. Uzdrowskiej w Świnoujściu,
 - 2) zniszczenia 10 (dziesięciu) stanowisk rokitnika pospolitego (*hippophae rhamnoides*) o pow. ok. 70 m² na działkach nr 114/3 i 114/8 w Świnoujściu obręb 0002 – przy ul. Uzdrowskiej w Świnoujściu,
 - 3) wycinki 10 (dziesięciu) drzew na działce nr 114/22 w Świnoujściu obręb 0002 – przy ul. Uzdrowskiej w Świnoujściu.
 - 4) wycinki 66 (sześćdziesięciu sześciu) drzew na działkach nr 114/3 i 114/8 w Świnoujściu obręb 0002 – przy ul. Uzdrowskiej w Świnoujściu
4. Data realizacji zamówienia: 10 dni od daty przekazania zezwolenia na wycinkę.
5. Okres gwarancji (jeżeli dotyczy): nie dotyczy.
6. Miejsce i termin złożenia oferty: 16 luty 2016 r. . Urząd Miasta Świnoujście, Stanowisko Obsługi Interesanta, ul. Wojska Polskiego 1/5, 72-600 Świnoujście, do godziny 15.30.
7. Data otwarcia ofert: 17 luty 2016 r.
8. Warunki płatności: 14 dni od daty złożenia faktury u Zamawiającego
9. Sposób przygotowania oferty: ofertę należy sporządzić w języku polskim na formularzu oferty (Załącznik Nr 1).
10. Załączniki:
 1. Formularz ofertowy.
 2. Inwentaryzacja zieleni na działce nr 114/22 w Świnoujściu obręb 0002
 3. Inwentaryzacja zieleni na działkach nr 114/3 i 114/8 w Świnoujściu obręb 0002 – przy ul. Uzdrowskiej w Świnoujściu

11. Uwagi:

Zamawiający nie dysponuje w chwili obecnej zezwoleniem na wycinkę. Ze względu na prawdopodobną realizację wycinki po 1 marca , w cenie należy przewidzieć opinię ornitologiczną.

OFERTA

W odpowiedzi na zapytanie ofertowe nr WIM.7011.3.2015 z dnia 2015-02-10

oferuję wykonanie

- 1) zniszczenia 9 (dziewięciu) stanowisk rokitnika pospolitego (*hippophae rhamnoides*) o pow. ok. 60 m² na działce nr 114/22 w Świnoujściu obręb 0002 – przy ul. Uzdrowskiej w Świnoujściu, za cenę netto zł (słownie złotych:.....) powiększoną o podatek VAT....% w kwocie zł, co łącznie stanowi cenę brutto zł (słownie złotych:),
- 2) zniszczenia 10 (dziesięciu) stanowisk rokitnika pospolitego (*hippophae rhamnoides*) o pow. ok. 70 m² na działkach nr 114/3 i 114/8 w Świnoujściu obręb 0002 – przy ul. Uzdrowskiej w Świnoujściu, za cenę netto zł (słownie złotych:.....) powiększoną o podatek VAT....% w kwocie zł, co łącznie stanowi cenę brutto zł (słownie złotych:),
- 3) wycinki 10 (dziesięciu) drzew na działce nr 114/22 w Świnoujściu obręb 0002 – przy ul. Uzdrowskiej w Świnoujściu, za cenę netto zł (słownie złotych:.....) powiększoną o podatek VAT....% w kwocie zł, co łącznie stanowi cenę brutto zł (słownie złotych:),
- 4) wycinki 66 (sześćdziesięciu sześciu) drzew na działkach nr 114/3 i 114/8 w Świnoujściu obręb 0002 – przy ul. Uzdrowskiej w Świnoujściu, za cenę netto zł (słownie złotych:.....) powiększoną o podatek VAT....% w kwocie zł, co łącznie stanowi cenę brutto zł (słownie złotych:).

Oświadczam, że zapoznałem się z opisem przedmiotu zamówienia i nie wnoszę do niego zastrzeżeń oraz wyrażam zgodę na warunki płatności określone w zapytaniu ofertowym.

Nazwa wykonawcy:

Adres, tel., e-mail wykonawcy:

NIP: Regon:

Nr rachunku bankowego:

Termin realizacji zamówienia: 10 dni od daty przekazania zezwolenia na wycinkę.

~~Okres gwarancji (jeżeli dotyczy):~~

Potwierdzam termin realizacji zamówienia do dnia: 10 dni od daty przekazania zezwolenia na wycinkę.

Miejscowość, dnia

Podpis wykonawcy/osoby upoważnionej

Pieczętka wykonawcy

INWENTARYZACJA DRZEWI KRZEWÓW

Obiekt: Miasto Świnoujście
działki nr 114/3, 114/6, 114/18, 115, 116/2, 181/1, 181/5, 181/6 obr. 2
ul. Uzdrowska

Sporządził:



Krzysztof Koncewicz

Świnoujście, marzec-październik 2014r.

I. Podstawa prawna opracowania:

Ustawa z dnia 16 kwietnia 2004r. o ochronie przyrody
(Dz.U. Nr 92 poz. 880).

II. Informacje ogólne:

Niniejsze opracowanie jest oparte o szczegółową inwentaryzację, przegląd i pomiar zadrzewienia rosnącego na terenach nieruchomości oznaczonych numerami 116/2,115,114/3,114/6,114/18,181/5,181/6 obręb nr 2 położonych przy ul. Uzdrowskiej w Świnoujściu. Opisano w nim stan drzew i krzewów , które kolidują z planowaną inwestycją – budową ciągu pieszego.

Prace terenowe wykonano na podstawie wtórnika mapy dostarczonego przez Zleceniodawcę. Szczegółowe usytuowanie drzew wskazano na rysunku A-10 Inwentaryzacja Zieleni.

III. Opis terenu

Teren, na którym rosną drzewa i krzewy przeznaczone do usunięcia, stanowi obszar rozległego pasa wydmy przy wejściu na plażę od strony parkingu przy ul. Uzdrowskiej w Świnoujściu. W obrębie inwentaryzowanych nieruchomości znajdują się siedliska chronione (2160 B z zaroślami rokitnika dobrze wykształcone, 2160 C wydmy z zaroślami rokitnika zniekształcone oraz leśne zbiorowiska zastępcze).

IV. Opis inwentaryzowanych drzew

Na podstawie szczegółowego przeglądu – inwentaryzacji i dokładnych pomiarów ustalono i sporządzono opis – wykaz poszczególnych drzew i krzewów rosnących na terenach nieruchomości przeznaczonych pod inwestycję a w związku z tym przeznaczonych do usunięcia. Drzewa i krzewy w większości są pochodzenia naturalnego w szczególności gatunki topoli szarej (*Populus canescens*), głogu jednoszyjkowego (*Crataegus monogyna*), klonu zwyczajnego (*Acer platanoides* L.), jarzębu zwyczajnego (*Sorbus aucuparia* L.) i krzewów - rokitnika zwyczajnego (*Hippophae rhamnoides* L.) wiciokrzewu pomorskiego (*Lonicera periclymenum* L.), kosodrzewiny (*Pinus mugo* Turra). Kosodrzewina stanowi tutaj gatunek obcy a jej obecność związana jest z nasadzeniami w celu wzmocnienia obszaru wydmy.

Szczegółowy opis drzew i krzewów ujęty jest w części tabelarycznej.

W wykazie nie zostały ujęte drzewa w wieku do 10 lat, na których usunięcie nie jest wymagana zgoda.

IV. Uzgodnienia

Przed przystąpieniem do usuwania drzew i krzewów należy uzyskać zgodę na ich usunięcie Regionalnego Dyrektora Ochrony Środowiska w Szczecinie.

Opracował:

Krzysztof Konćewicz

Wykaz drzew rosnących na terenie nieruchomości oznaczonej numerem 115 (klasoużytek - dr)
obręb nr 2 położonej przy ul. Uzdrawiskowej w Świnoujściu.

Lp.	Nr drzewa	Gatunek drzewa	Obwód pnia mierzony na wys. 130cm [cm]	Uwagi
1	1	Bez czarny	28	forma drzewiasta (jeden pień), stan sanitarny dobry , słabo rozwinięta korona
2	2	Bez czarny	20	forma drzewiasta (jeden pień), stan sanitarny dobry, słabo rozwinięta korona
3	4	Głóg jednoszyjkowy	23	Stan sanitarny dobry
4	5	Głóg jednoszyjkowy	57	Stan sanitarny dobry
5	6	Głóg jednoszyjkowy	37 33	Stan sanitarny dobry
6	7	Głóg jednoszyjkowy	41 28	Stan sanitarny dobry
7	8	Głóg jednoszyjkowy	21 30	Stan sanitarny dobry
8	59	Głóg jednoszyjkowy	31	Stan sanitarny dobry, niebezpiecznie przechylony w stronę wejścia na plażę
9	60	Klon zwyczajny	29	Stan sanitarny dobry
10	61	Bez czarny	25	Stan sanitarny dobry
11	62	Głóg jednoszyjkowy	34	Stan sanitarny dobry

Wykaz drzew rosnących na terenie nieruchomości oznaczonej numerem 116/2 (klasoużytek – Bz)
obręb nr 2 położonej przy ul. Uzdrawiskowej w Świnoujściu.

Lp.	Nr drzewa	Gatunek drzewa	Obwód pnia mierzony na wys. 130cm [cm]	Uwagi
1	3	Głóg jednoszyjkowy	64	Stan sanitarny dobry, niebezpiecznie przechylony w stronę istniejącego wejścia na plażę
2	9	Głóg jednoszyjkowy	22	Stan sanitarny dobry
3	10	Klon zwyczajny	54	Stan sanitarny dobry
4	11	Głóg jednoszyjkowy	47 14 23	Stan sanitarny dobry
5	12	Klon zwyczajny	48	Stan sanitarny dobry
6	13	Klon zwyczajny	44	Stan sanitarny dobry
7	14	Klon zwyczajny	45	Stan sanitarny dobry
8	15	Klon zwyczajny	66	Stan sanitarny dobry
9	16	Klon zwyczajny	74	Stan sanitarny dobry

10	17	Klon zwyczajny	95	Stan sanitarny dobry
11	18	Klon zwyczajny	69	Stan sanitarny dobry
12	19	Klon zwyczajny	84	Stan sanitarny dobry
13	20	Klon zwyczajny	34	Stan sanitarny dobry
14	21	Klon zwyczajny	48	Stan sanitarny dobry
15	22	Klon zwyczajny	34 20	Stan sanitarny dobry
16	23	Klon zwyczajny	55	Stan sanitarny dobry
17	24	Klon zwyczajny	54	Stan sanitarny dobry
18	25	Klon zwyczajny	40 40	Stan sanitarny dobry
19	26	Klon zwyczajny	56 43	Stan sanitarny dobry
20	27	Klon zwyczajny	62 34	Stan sanitarny dobry
21	28	Klon zwyczajny	58 23	Stan sanitarny dobry
22	29	Klon zwyczajny	29 20	Stan sanitarny dobry
23	30	Klon zwyczajny	25	Stan sanitarny dobry, odcięta korona drzewa, na pniu widoczne liczne młode odrosty

Wykaz drzew rosnących na terenie nieruchomości oznaczonej numerem 114/3 (klasoużytek – Lz) obręb nr 2 położonej przy ul. Uzdrowskiej w Świnoujściu.

Lp.	Nr drzewa	Gatunek drzewa	Obwód pnia mierzony na wys. 130cm [cm]	Uwagi
1	31	Topola szara	32	Stan sanitarny dobry
2	36	Klon zwyczajny	56	Stan sanitarny dobry
3	37	Klon zwyczajny	40	Stan sanitarny dobry
4	38	Klon zwyczajny	44	Stan sanitarny dobry
5	45	Głóg jednoszyjkowy	14	Stan sanitarny dobry
6	46	Głóg jednoszyjkowy	28	Stan sanitarny dobry
7	47	Klon zwyczajny	137	Stan sanitarny dobry
8	48	Głóg jednoszyjkowy	23 19	Stan sanitarny dobry
9	49	Klon zwyczajny	128	Stan sanitarny dobry
10	50	Klon zwyczajny	69	Stan sanitarny dobry

11	51	Klon zwyczajny	22	Stan sanitarny dobry
12	52	Klon zwyczajny	116	Stan sanitarny dobry
13	53	Klon zwyczajny	53	Stan sanitarny dobry
14	54	Klon zwyczajny	79	Na wysokości ok. 1 metra od podstawy pnia widoczny jest ubytek wgłębny wraz z martwicą drewna, drzewo stwarza zagrożenie bezpieczeństwa
15	68	Topola szara	39	Stan sanitarny dobry

Na przedmiotowej nieruchomości znajdują się także krzewy gatunek rokitnik pospolity i paprotka zwyczajna objęte ścisłą ochroną gatunkową (szczegółowy opis ujęty jest w osobnej tabeli).

Wykaz drzew rosnących na terenie nieruchomości oznaczonej numerem 114/18 (klasoużytek – Lz) obręb nr 2 położonej przy ul. Uzdrowskiej w Świnoujściu.

Lp.	Nr drzewa	Gatunek drzewa	Obwód pnia mierzony na wys. 130cm [cm]	Uwagi
1	32	Topola szara	35	Stan sanitarny dobry
2	33	Klon zwyczajny	34	Stan sanitarny dobry
3	34	Bez czarny	17 15 11	Stan sanitarny dobry
4	35	Klon zwyczajny	19 14	Stan sanitarny dobry
5	39	Klon zwyczajny	20	Stan sanitarny dobry
6	40	Klon zwyczajny	24	Stan sanitarny dobry
7	41	Jarząb zwyczajny	26 22	Stan sanitarny dobry
8	42	Jarząb zwyczajny	64 20	Stan sanitarny dobry
9	43	Głóg jednoszyjkowy	111	Stan sanitarny dobry
10	44	Jarząb zwyczajny	42 20	Stan sanitarny dobry
11	65	Topola szara	41	Stan sanitarny dobry
12	66	Topola szara	44	Stan sanitarny dobry
13	67	Topola szara	73	Stan sanitarny dobry

Na przedmiotowej nieruchomości znajdują się także krzewy gatunek rokitnik pospolity objęty ścisłą ochroną gatunkową (szczegółowy opis ujęty jest w osobnej tabeli).

Wykaz drzew rosnących na terenie nieruchomości oznaczonej numerem 114/6 (klasoużytek – Lz)
obręb nr 2 położonej przy ul. Uzdrowskiej w Świnoujściu.

Lp.	Nr drzewa	Gatunek drzewa	Obwód pnia mierzony na wys. 130cm [cm]	Uwagi
1	55	Klon zwyczajny	30	Stan sanitarny dobry
2	56	Głóg jednoszyjkowy	16	Stan sanitarny dobry
3	57	Jarząb zwyczajny	68 39	Pień o obwodzie 39cm całkowicie obumarły, pień o obwodzie 68cm zdrowy
4	58	Klon zwyczajny	20	Stan sanitarny dobry
5	63	Topola szara	170 166	Wykrot, niebezpiecznie przechylone w stronę wejścia na plażę oraz drogi dojazdowej przy parkingu, oparte jest o pobliskie drzewa, stwarza zagrożenie bezpieczeństwa
6	64	Klon zwyczajny	41	Stan sanitarny dobry

Wykaz drzew rosnących na terenie nieruchomości oznaczonej numerem 118/4 (klasoużytek – Lz)
obręb nr 2 położonej przy ul. Uzdrowskiej w Świnoujściu.

Lp.	Nr drzewa	Gatunek drzewa	Obwód pnia mierzony na wys. 130cm [cm]	Uwagi
1	72a	Topola szara	38	Stan sanitarny dobry
2	72b	Topola szara	38	Stan sanitarny dobry

Wykaz drzew rosnących na terenie nieruchomości oznaczonej numerem 118/5 (klasoużytek – Lz)
obręb nr 2 położonej przy ul. Uzdrowskiej w Świnoujściu.

Lp.	Nr drzewa	Gatunek drzewa	Obwód pnia mierzony na wys. 130cm [cm]	Uwagi
1	69	Topola szara	54	Stan sanitarny dobry
2	70	Topola szara	39	Stan sanitarny dobry
3	71	Jarząb zwyczajny	46	Stan sanitarny dobry
4	72	Jarząb zwyczajny	47 58	Pień o obwodzie 58cm całkowicie obumarły, pień o obwodzie 47cm zdrowy
5	77	Topola szara	23	Stan sanitarny dobry
6	78	Topola szara	26	Stan sanitarny dobry
7	80	Topola szara	55	Stan sanitarny dobry
8	81	Topola szara	52	Stan sanitarny dobry
9	82	Topola szara	65	Stan sanitarny dobry

10	89	Topola szara	22	Stan sanitarny dobry
11	90	Topola szara	30	Stan sanitarny dobry
12	91	Topola szara	76	Stan sanitarny dobry
13	115	Topola szara	48	Stan sanitarny dobry
14	116	Topola szara	45	Stan sanitarny dobry
15	117	Topola szara	42	Stan sanitarny dobry

Wykaz drzew rosnących na terenie nieruchomości oznaczonej numerem 118/6 (klasoużytek – Lz) obręb nr 2 położonej przy ul. Uzdrawiskowej w Świnoujściu.

Lp.	Nr drzewa	Gatunek drzewa	Obwód pnia mierzony na wys. 130cm [cm]	Uwagi
1	114	Topola szara	49 42 35	Stan sanitarny dobry

Wykaz drzew rosnących na terenie nieruchomości oznaczonej numerem 118/1 obręb nr 2 położonej przy ul. Uzdrawiskowej w Świnoujściu.

Lp.	Nr drzewa	Gatunek drzewa	Obwód pnia mierzony na wys. 130cm [cm]	Uwagi
1	88	Topola szara	31	Stan sanitarny dobry
2	92	Topola szara	81	Stan sanitarny dobry
3	93	Topola szara	54 62	Stan sanitarny dobry
4	94	Topola szara	54	Stan sanitarny dobry
5	100	Topola szara	52	Stan sanitarny dobry
6	101	Topola szara	78	Stan sanitarny dobry
7	102	Topola szara	72	Stan sanitarny dobry

Na przedmiotowej nieruchomości znajdują się także drzewa kosodrzewiny, krzewy gatunek rokitnik pospolity i wiciokrzew pomorski objęty ścisłą ochroną gatunkową oraz byliny (kocanka piaskowa) (szczegółowy opis ujęty jest w osobnej tabeli).

U wszystkich drzew, które znajdują się w bezpośrednim sąsiedztwie terenu przeznaczonego pod inwestycję, bezwzględnie należy usunąć posusz gałęziowy znajdujący się w koronach drzew, który w chwili obecnej stwarza zagrożenie bezpieczeństwa osób i mienia znajdującego się w pobliżu drzew.

Wykaz roślin objętych ochroną prawną i rosnących na poszczególnych nieruchomościach

Działka nr 114/3

Lp.	Nr krzewu	Gatunek krzewu		Powierzchnia m ²	Uwagi
	R1	Rokitnik zwyczajny		32	Całkowicie obumarły i nie rokuje szans na przeżycie
	R2	Rokitnik zwyczajny		16	Stan sanitarny dobry
	R3	Rokitnik zwyczajny		2	Stan sanitarny dobry
	R4	Rokitnik zwyczajny		2	Stan sanitarny dobry

Działka nr 114/18

Lp.	Nr krzewu	Gatunek krzewu		Powierzchnia m ²	Uwagi
	R5	Rokitnik zwyczajny		6	Stan sanitarny dobry
	R6	Rokitnik zwyczajny		4	Stan sanitarny dobry
	R7	Rokitnik zwyczajny		2	Stan sanitarny dobry
	R8	Rokitnik zwyczajny		2	Stan sanitarny dobry
	R9	Rokitnik zwyczajny		2	Stan sanitarny dobry
	R10	Rokitnik zwyczajny		2	Stan sanitarny dobry

Działka nr 181/5

Lp.	Nr krzewu	Gatunek krzewu		Powierzchnia m ²	Uwagi
	P1	Paprotka zwyczajna		1	Stan sanitarny dobry

Działka nr 181/6

Lp.	Nr krzewu	Gatunek krzewu		Powierzchnia m ²	Uwagi
	P2	Paprotka zwyczajna		1	Stan sanitarny dobry

Działka nr 181/1

Lp.	Nr krzewu	Gatunek krzewu		Powierzchnia m ²	Uwagi
	103	kosodrzewina	23		Stan sanitarny dobry
	104	kosodrzewina	29		Stan sanitarny dobry
	105	kosodrzewina	21		Stan sanitarny dobry
	106	kosodrzewina	23		Stan sanitarny dobry
	107	kosodrzewina	22		Stan sanitarny dobry
	108	kosodrzewina	34		Stan sanitarny dobry

109	kosodrzewina	30		Stan sanitarny dobry
110	kosodrzewina	38		Stan sanitarny dobry
111	kosodrzewina	28		Stan sanitarny dobry
112	kosodrzewina	13		Stan sanitarny dobry
113	kosodrzewina	23		Stan sanitarny dobry
118	kosodrzewina	14		Stan sanitarny dobry
119	kosodrzewina	23		Stan sanitarny dobry
W1	wiciokrzew pomorski		16	Stan sanitarny dobry
R11	rokitnik pospolity		2	Stan sanitarny dobry. Młody kilkuletni pęd
R12	rokitnik pospolity		18	Częściowo obumarły
R13	rokitnik pospolity		12	Stan sanitarny dobry
Kp	kocanka piaskowa		0,5	Stan sanitarny dobry
Kp	Kocanka piaskowa		0,5	Stan sanitarny dobry

DOKUMENTACJA FOTOGRAFICZNA



Fot. 1 widok ogólny – wejście na plażę od strony ul. Uzdrowskiej



Fot. 2 widok ogólny od strony plaży



**Fot. 3 siedlisko rokitnika pospolitego i kosodrzewiny,
działka nr 181/1, widok od strony plaży**



Fot. 4 siedlisko wiciokrzewu pomorskiego, działka nr 181/1



Fot. 4 grupa drzew gatunek topola szara, działka nr 181/5



Fot. 5 Siedlisko rokitnika pospolitego , działka nr 114/3



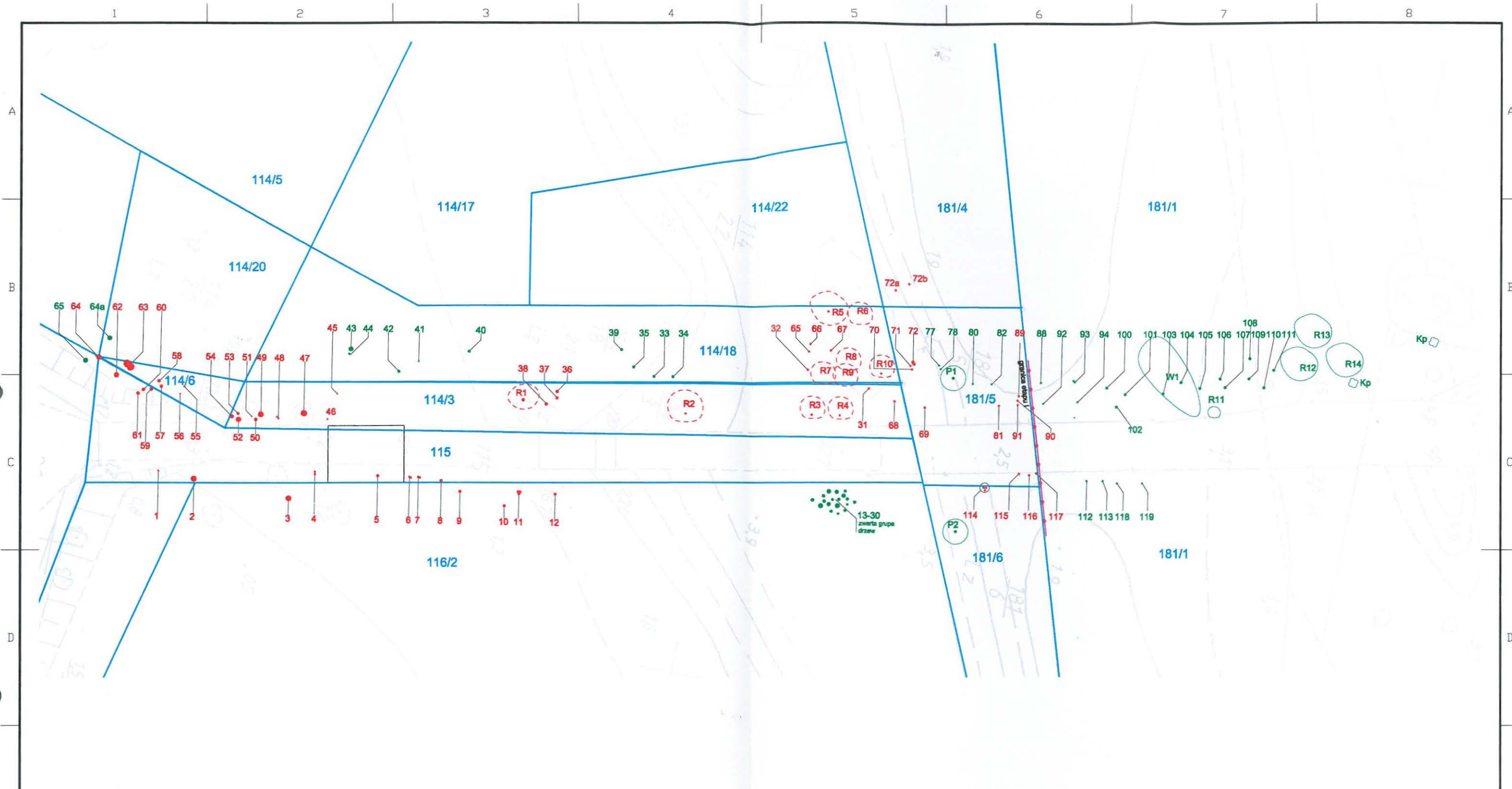
Fot. 6 paprotka zwyczajna, działka nr 118/6



Fot. 7 klon zwyczajny nr 54, ubytek wglębny na pniu działka 114/3 na styku z 114/6



Fot. 8 wykrot topola szara nr 63



Legenda:

- Granice działek
- Obrys nawierzchni utwardzonej
- Obrys nasypów/wykopów
- Drzewa do pozostawienia
- Drzewa do usunięcia
- Krzewy do pozostawienia
- Krzewy do usunięcia

Rośliny objęte ochroną prawną:

- R Rokitnik pospolity
- P Paprotka zwyczajna
- W Wiciokrzew pomorski
- Kp Kocanka piaskowa

Inwentaryzacja obejmuje obszar wykraczający poza teren inwestycji. Kolorem czerwonym zaznaczono kolidującą zieleń wskazaną do usunięcia. Szczegółowe informacje o wyszczególnionych drzewach i krzewach znajdują się w zestawieniu tabelarycznym.

BIURO PROJEKTÓW ABC
 PL-72610 Świnoujście; Wyb. Władysława IV 15/8; tel. +48(0)913279455;
 www.abc.cad.pl



PROJEKTANT: © mgr inż. arch. Mariusz Olszewski <small>Uprawnienia budowlane do projektowania w specjalności architektonicznej bez ograniczeń nr ewid. 14/ZPOIA/OKK/2009</small>	TEMAT: Publiczny ciąg pieszy - przejście na plażę na przedłużeniu ul. Uzdrowskiej w Świnoujściu	
SPRAWDZIŁ: mgr inż. arch. Krzysztof Jankiewicz <small>Uprawnienia budowlane do projektowania w specjalności architektonicznej bez ograniczeń nr ewid. 5/ZPOIA/OKK/2008</small>	STADIUM: PROJEKT BUDOWLANY	BRANŻA: ARCHITEKTURA
OPRACOWAŁ: © mgr inż. arch. Krzysztof Koncewicz	NAZWA RYS: Inwentaryzacja Zieleni	
DATA: Świnoujście, Kwiecień 2014	SKALA: 1:300 @A3	NUMER RYS: A-10

INWENTARYZACJA DRZEW

Rosnących na nieruchomości oznaczonej numerem ewidencyjnym:

114/22 obręb 0002

położonym przy ul. Uzdrowskiej w Świnoujściu.

Podstawa sporządzenia:

Zamówienie: ASTARGAL - Szczecin

Świnoujście dn. 07.08.2015 r.

INWENTARYZACJA I WYCENA DRZEW
Zbyszak Kimel
72-600 Świnoujście, ul. Krzywa 11
PESEL 42032203176, NIP 855-122-38-52
Konto PKO BP 07 1020 4870 0000 5302 0005 7191

Sporządził: **RZECZOZNAWCA SITLIQ**
ds. leśnictwa i ochr. środowiska
Zbyszak Kimel
ul. nr 220

I. Podstawa prawna opracowania:

1. Inwentaryzację drzew i krzewów przeprowadzono na Zlecenie: ASTARGAL Studio Projektowe
Grzegorz Łaniucha ul. Chorwacka 1A 70-846 Szczecin.
Materiałem podstawowym były podkłady geodezyjne oraz wskazanie na gruncie.
2. ustawa z dnia 16 kwietnia 2004r o ochronie przyrody (Dz.Ustaw Nr 92 poz. 880)
3. dyrektywa 92/43/EWG z dnia 21-05-1992 r. w sprawie osiedli przyrodniczych oraz dzikiej fauny (Dz.U.UEL. 206 z 27-12-1992)
4. SFD Obszaru Specjalnej Ochrony Siedlisk natura 2000 Wolin i Uznam PLH 320019.(Min .Środowiska 2004-2008)

II. Lokalizacja

Inwentaryzacja przeprowadzona została na terenie działki nr 114/22 obręb 0002 położonych przy przedłużeniu ul. Uzdrowskiej w Świnoujściu.

III. Metodyka

Inwentaryzacja dotyczyła drzew powyżej 10- lat oraz wszystkich roślin chronionych rosnących na wyżej wymienionej działce.

Wszystkie drzewa rosnące na w/w działce zostały posztucznie pomierzone przy użyciu taśmy mierniczej z dokładnością do 1cm na wysokości 1,30m(*pierśnica*), każde drzewo zostało oznaczone numerem kolejnym.

W trakcie badania stanu drzew ustalono ich cechy mechaniczne i fizjologiczne- sprawdzenie rodzaju i zasięgu zgnilizn, kontrola stanu koron drzew. W wykazie tabelarycznym umieszczono kolejny numer drzewa gatunek drzew, obwód, średnice i stan zdrowotny.

IV. OPIS TERENU

Drzewa rosnące na tym terenie to przede wszystkim rośliny pochodzące z samosiewu i naturalnej sukcesji sąsiadujących z tym rejonem zadrzewień. Wskazuje na to naturalny pokrój, często występujące deformacje pnia i korony drzew. Ich wiek nie przekracza w większości 40 lat a granicznym okresem pochodzenia starszych zadrzewień w tym terenie jest wiek 40-60 lat dla rosnących tam topól. W przeszłości był to teren użytkowy a później zarastał podsiewami różnych gatunków drzew, przeważnie klonu, topoli, wierzby kaspijskiej i sporadycznie dębu. Drzewa tam rosnące są w złym stanie zdrowotnym oraz konfiguracji statycznej. Ich wartość dendrologiczna jest niewielka. W podszyciu w dużym zagęszczeniu rosną Jerzyna fałdowana, Róża dzika, Bez czarny i Rokitnik.

V. ROŚLINY CHRONIONE

Na w/w działce odnaleziono występowanie roślin podlegających ochronie prawnej mogących wejść w kolizję z inwestycją.

Gatunkiem tym jest rokitnik zwyczajny, w większości jest w złym stanie zdrowotnym, połamany, zasychający.

Gatunek ten rośnie bardzo powszechnie w tym rejonie Świnoujścia, stając się w niektórych miejscach gatunkiem ekspansywnym i dominującym.

Dlatego niewielkie ingerencje w populacje tego gatunku spowodowane inwestycją w żaden sposób nie umniejszają ich zasięgu występowania i dominującej roli w miejscowym siedlisku.

RZECZOZNAWCA SIITLID
ds. leśnictwa ochr. środowiska

Zbyszek Kameł
Up. nr 220

INWENTARYZACJA DRZEW
na działce nr 114/22 położonych przy ul. Uzdrowskiej
w ŚWINOUJŚCIU.

Nr drzewa	Gatunek drzewa	Średnica drzewa	Obwód drzewa	Stan zdrowotny
1	Klon jawor	14,17	44,53	Zdrowa
2	Głóg jednoszyjkowy	6,7	19,22	„
3	Dąb szypułkowy	6	19	„
4	Klon jawor	14	44	„
5	Głóg jednoszyjkowy	11,10	35,31	„
6	Jarząb pospolity	9,8,10	28,25,31	„
7	Topola osika	15	47	„
8	„	11	35	„
9	„	12	38	„
10	Klon jawor	9	28	„
	Razem szt.	15		„

Drzewa do 10 lat:

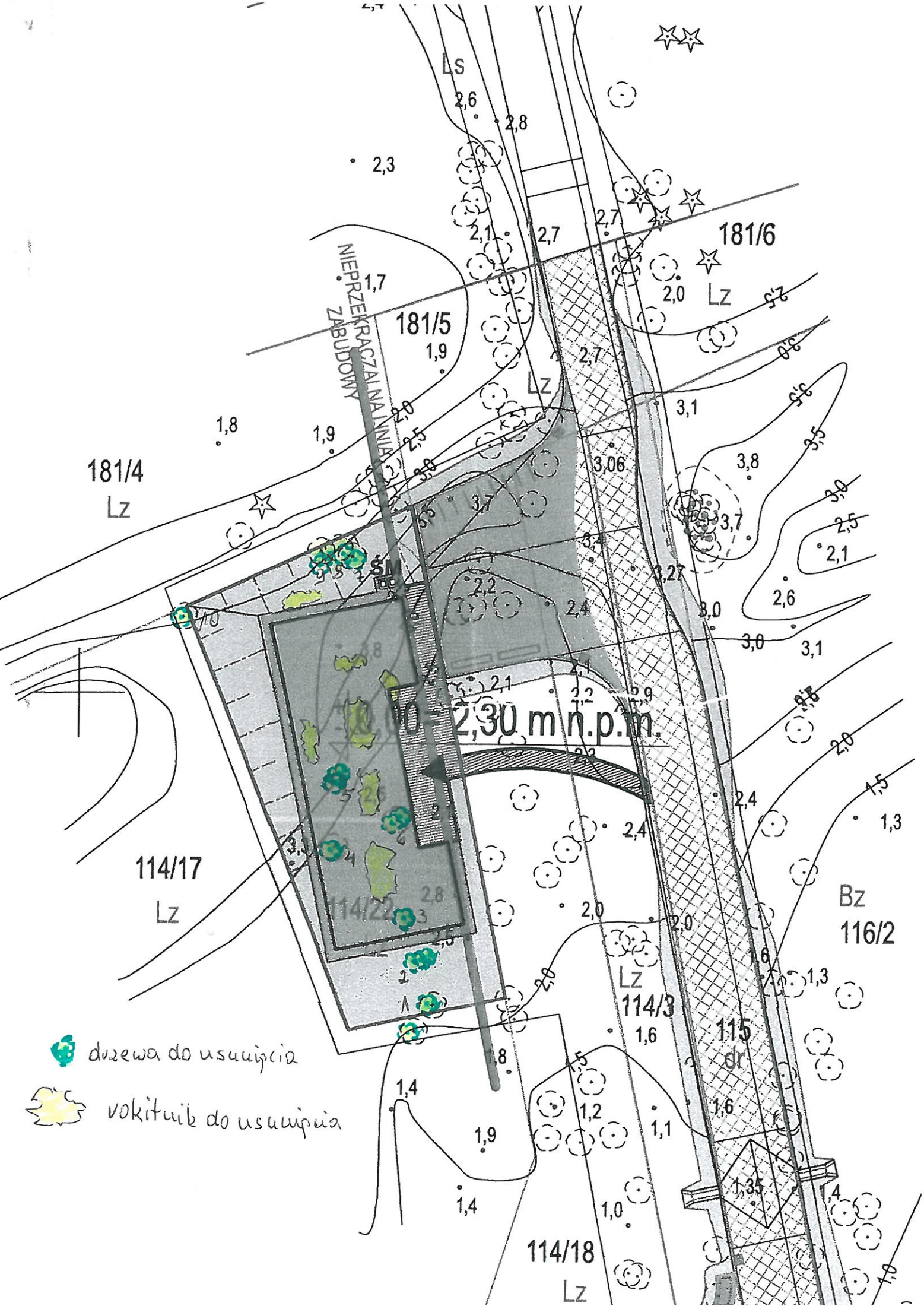
- | | |
|-----------------------|---------|
| 1. topola osika | 35 szt. |
| 2. Klon jawor | 28 szt. |
| 3. dąb szypułkowy | 6 szt. |
| 4. Jarząb pospolity | 8 szt. |
| 5. Głóg jednoszyjkowy | 11 szt. |


Krzewy pod ochroną:

- | | |
|-----------------------|--------------|
| 1. rokitnik pospolity | 9- stanowisk |
|-----------------------|--------------|

RZECZOZNAWCA SIITLID
ds. leśnictwa i ochr. środowiska

Zbyszek Kameł
 opr. nr 220



 drzewa do usunięcia

 rośliny do usunięcia

NIEPRZEKRAČAJALNA NIEM...
ZABUDOWY

2,30 m n.p.m.

181/4
LZ

181/5
1,9

181/6
LZ

114/17
LZ

114/22
2,8

LZ
114/3
1,6

115
dr

114/18
LZ

Bz
116/2