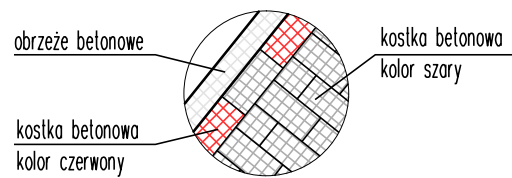


<b>OBIEKT:</b> ul. Jana Kochanowskiego dz. nr 168/1 Obręb 4 Gmina/miasto Świnoujście Powiat Świnoujście Województwo Zachodniopomorskie	<b>„GEOMAPA” S.C.</b> ul. St. Wyspiańskiego 35c 72-602 Świnoujście tel (0-91) 32-74-224  nazwa jednostki wykonawstwa geodezyjnego
<b>SKALA:</b> 1:500 Układ współrzędnych 65 (strefa 3) Poziom, odniesienia wysokości Kronsztadt	
Wykonano metodą fotomechanicznie, skanowanie,	
Kierownik roboty <b>Kazimierz Wierzbicki upr. nr 8807</b>	Wykonano w ramach roboty geodezyjnej: <b>K.E.R.G. nr : 540/2009</b> Zgłoszonej w MODGiK w Świnoujściu
<b>Wtórnik niniejszy sporządzono przy wykorzystaniu:</b> mapy zasadniczej w skali 1 500 sekcje 330 221 0511,0513  2 danych branzowych części uzbrojenia podziemnego 3 pomiaru dodatkowych elementów (rzędnych wejść, drzewostanu) 4 opracowanych geodezyjnie elementów planu zagospodarowania przestrzennego (linie regulacyjne, osie ulic)  Na niniejszym wtórniku wykazano następujące projekty obiektów budowlanych, w tym uzbrojenia podziemnego terenu : brak	W zakresie opracowania znajdują się punkty osnowy geodezyjnej nr brak  Podlegające ochronie na podst. art 15, art 48 ust 1 pkt 3 Ustawy Prawo Geodezyjne i kartograficzne
<b>Informacje dodatkowe:</b> 1 zakres pomiaru, 2 Mapa sporządzona zgodnie z obowiązującymi przepisami, 3 Redakcja znaków zgodna z instrukcją techniczną K-1 Podstawowa mapa Kraju z 1998 r 4 Mapa nadaje się do celów projektowych w zakresie pomiaru 5 Stopień kartometryczności wtórnika jest zgodny z przepisami instrukcji technicznej K-1 Podstawowa Mapa Kraju 6 Wszystkie trwałe obiekty budowlane podlegają wytyczeniu przez jednostkę wykonawstwa geodezyjnego 7 Nie wyklucza się istnienia w terenie również uzbrojenia, o którym brak było informacji branzowych i nie zostało odnalezione w czasie inwentaryzacji geodezyjnej	Stan władania według danych MODGiK w Świnoujściu na dzień 18 09 2009 r
<b>Uzbrojenie opracowano na podstawie</b> 1 Danych branzowych - z literą B 2 Pośredniego ustalenia przebiegu aparaturą elektromagnetyczną - z literą A 3 Bezpośrednich pomiarów - bez litery	Rejestracja  6.10 09                      540/09
<b>Aktualność wtórnika na dzień: 18.09.2009r.</b>	Kierownik jednostki wykonawstwa geodezyjnego

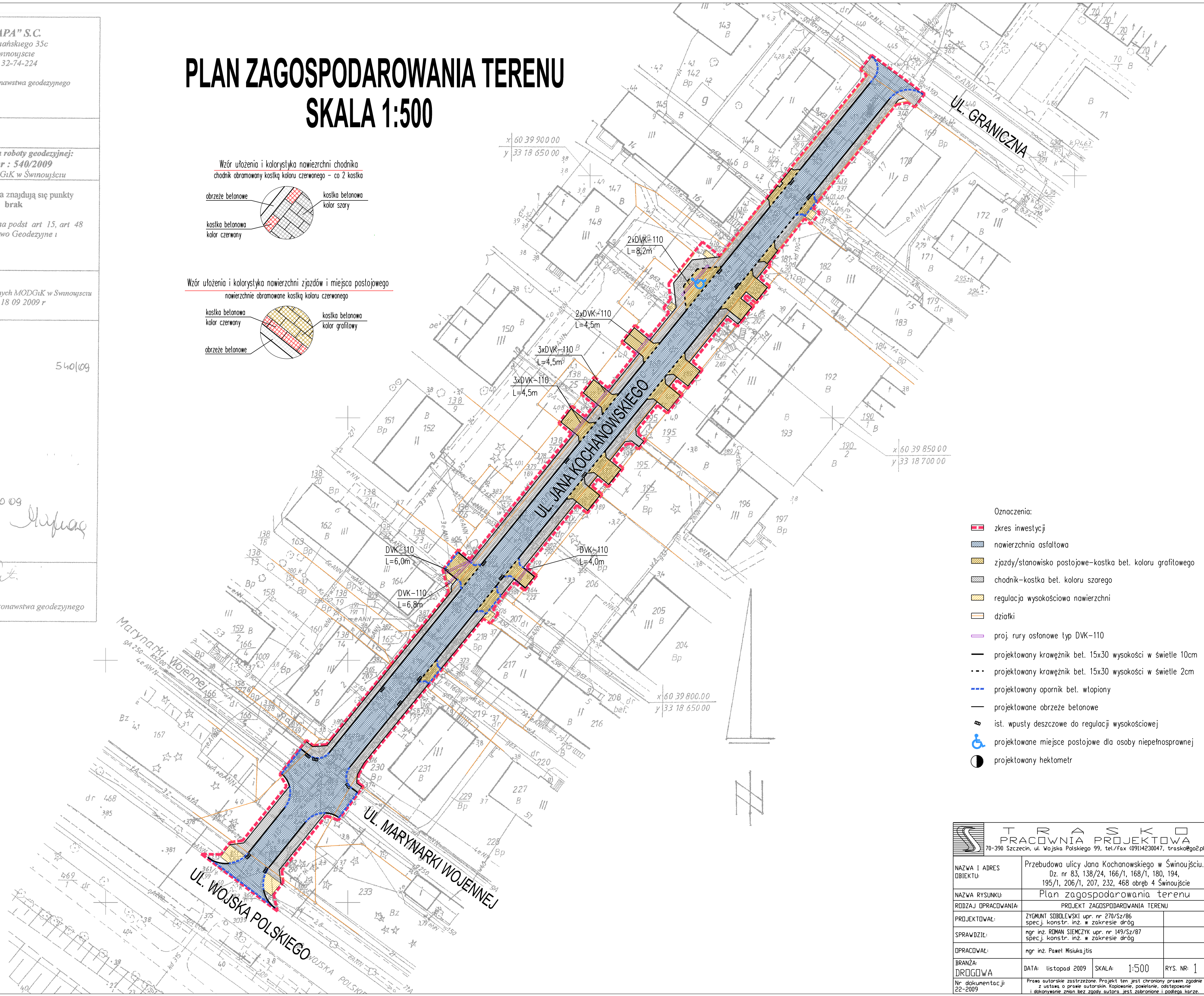
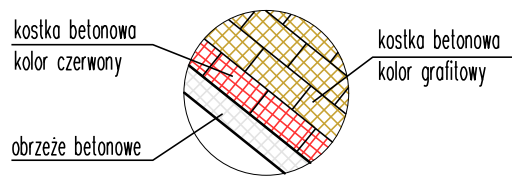
# PLAN ZAGOSPODAROWANIA TERENU

## SKALA 1:500

Wzór ułożenia i kolorystyka nawierzchni chodnika  
chodnik obramowany kostką koloru czerwonego - co 2 kostka



Wzór ułożenia i kolorystyka nawierzchni zjazdów i miejsca postojowego  
nawierzchnie obramowane kostką koloru czerwonego



- Oznaczenia:
- zakres inwestycji
  - nawierzchnia asfaltowa
  - zjazdy/stanowisko postojowe-kostka bet. koloru grafitowego
  - chodnik-kostka bet. koloru szarego
  - regulacja wysokościowa nawierzchni
  - działki
  - proj. rury osłonowe typ DVK-110
  - projektowany krawnieznik bet. 15x30 wysokości w świetle 10cm
  - projektowany krawnieznik bet. 15x30 wysokości w świetle 2cm
  - projektowany opornik bet. wtopiony
  - projektowane obrzeże betonowe
  - ist. wpusły deszczowe do regulacji wysokościowej
  - projektowane miejsca postojowe dla osoby niepełnosprawnej
  - projektowany hektometr

<b>TRASKO</b> PRACOWNIA PROJEKTOWA 70-390 Szczecin, ul. Wojska Polskiego 99, tel./fax (091)4230047, trasko@o2.pl	
NAZWA I ADRES OBIEKTU:	Przebudowa ulicy Jana Kochanowskiego w Świnoujściu. Dz. nr 83, 138/24, 166/1, 168/1, 180, 194, 195/1, 206/1, 207, 232, 468 obręb 4 Świnoujście
NAZWA RYSUNKU:	Plan zagospodarowania terenu
RODZAJ OPRACOWANIA:	PROJEKT ZAGOSPODAROWANIA TERENU
PROJEKTOWAŁ:	ZYGMUNT SOBIELEWSKI upr. nr 270/Sz/86 specj. konstr. inż. w zakresie dróg
SPRAWDZIŁ:	ngr inż. ROMAN SIEMCZYK upr. nr 149/Sz/87 specj. konstr. inż. w zakresie dróg
OPRACOWAŁ:	ngr inż. Paweł Misiuka, jts
BRANŻA: DRÓGOWA	DATA: listopad 2009 SKALA: 1:500 RYS. NR: 1
Nr dokumentacji: 22-2009	Prawa autorskie zastrzeżone. Projekt ten jest chroniony prawem zgodnie z ustawą o prawie autorskim. Kopowanie, powielanie, odstępowanie i dokonywanie zmian bez zgody autora jest zabronione i podlega karze.