

















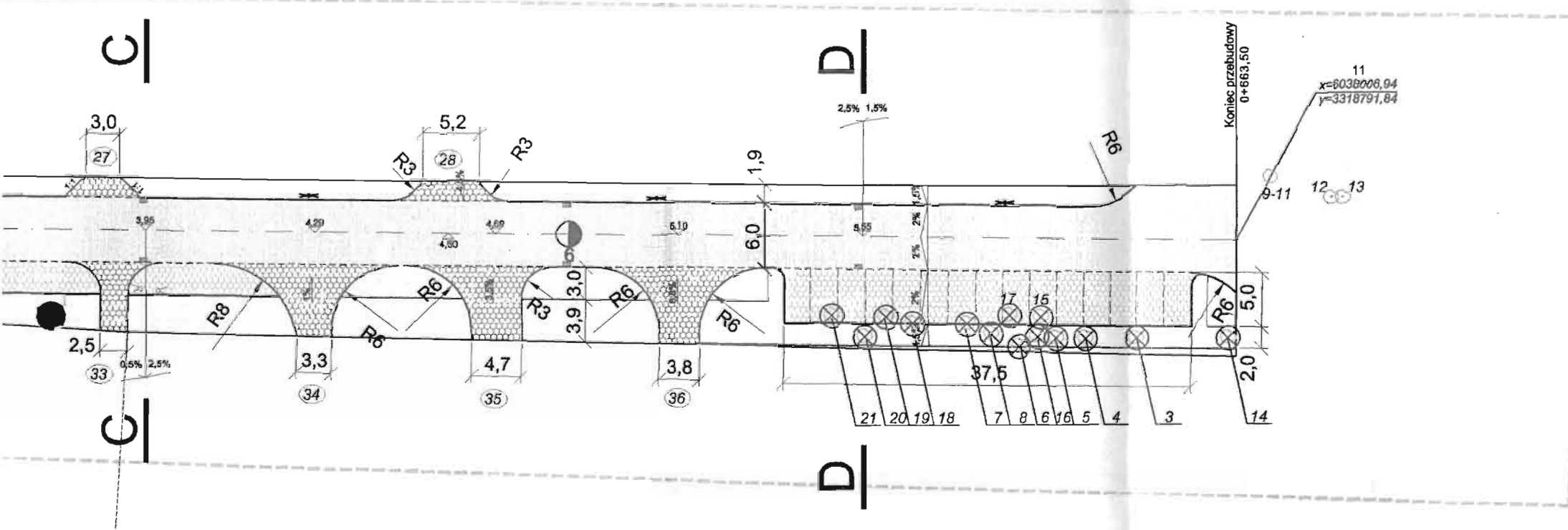



LEGENDA:

- | | | | | | |
|---|---|---|---------------------------|---|---------------------------|
|  | PROJ. NAWIERZCHNIE ASFALTOWE
BETON ASFALTOWY |  | PROJ. WPUSTY ULICZNE |  | WSPÓŁRZĘDNE GEODEZYJNE |
|  | PROJ. NAWIERZCHNIE MIEJS POSTOJOWYCH
KOSTKA CEGŁA KOLOR H=8 CM |  | PROJ. RZĘDNE WYSOKOŚCIOWE |  | PROJ. OZNAKOWANIE POZIOME |
|  | PROJ. NAWIERZCHNIE ZJAZDÓW
KOSTKA CEGŁA KOLOR H=8 CM |  | SPADKI POPRZECZNE |  | PRÓG ZWALNIAJĄCY WYSPOWY |
|  | PROJ. NAWIERZCHNIE CHODNIKÓW
KOSTKA CEGŁA SZARA H=8 CM |  | POCHYLENIA PODŁUŻNE | | |
|  | NAWIERZCHNIA WYNIESIONEGO PRZEJŚCIA DLA
PIESZYCH Z KOSTKI BETONOWEJ H=8 CM |  | PRZEKROJE POPRZECZNE | | |
|  | TERENY ZIELONE |  | DRZEWA DO WYCINKI | | |
|  | PROJ. KRAWĘŻNIK BET.
(światło 12 cm) |  | LINIE ZAKRESU OPRACOWANIA | | |
|  | PROJ. KRAWĘŻNIK BET. OBNIŻONY
(światło 2 cm) | | | | |



Zamiast frawniełów
proponuję nasadzenia
Erzeleów płożących
- irga Dammera odm. rozestawa
Cotoneaster Dammeri "Radicans"
5 szt/m²
albo
tasuka japońska "Princessa little"
esentralnie
"Princessa little gold"
Spirea japonica
6 szt/m²
arch. krajobrazu
mgr inż. Tadeusz Fiszer
tel./fax 21/94, Rzeszów 43-605/82Wp
[Signature]

URZĄD MIASTA ŚWINOUJŚCIE
za zgodność z oryginałem
data 22.12.09 podpis *[Signature]*

 ZAKŁAD USŁUGOWO HANDLOWY Wiesław Krystek ul. C. Skłodowskiej 12, 72-500 Międzyzdroje tel./fax. 091-32-81-160, NIP 855-001-03-44	Nr rysunku:	02
	Nr arkusza:	02
	Data:	09.2009
	Skala:	1 : 500
	Branża:	DROGOWA
Stadium:	PROJEKT WYKONAWCZY	
Inwestor:	Gmina Miasto Świnoujście ul. Wojska Polskiego 5, 72-800 Świnoujście	
Temat:	Projekt wykonawczy przebudowy ul. Gdynskiej w Świnoujściu	
Sprawdzający:	Inż. Adam Drobiazglewicz	<i>[Signature]</i>
Projektant:	Wiesław Krystek	<i>[Signature]</i>
Opracował:	mgr Inż. Grzegorz Śmigleński	<i>[Signature]</i>
Nazwa rys.	Plan sytuacyjno wysokościowy odcinka od ul. Szkolnej do ul. Grunwaldzkiej	

Drogowy
43/52/94