


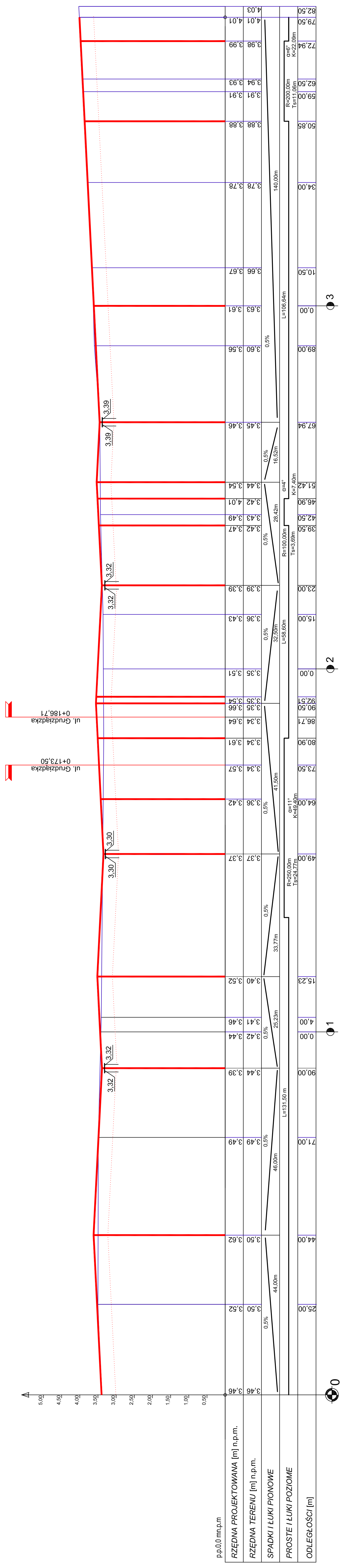



PROFIL PODŁUŻNY  
 UL. GDYŃSKA W ŚWINOUJŚCIU  
 ODCINEK OD UL. GDAŃSKIEJ DO UL. SZKOLNEJ  
 SKALA 1:50/500

LEGENDA:

-  Niweleta terenu
-  Niweleta projektowana drogi
-  Niweleta dna koryta



 <b>ZAKŁAD USŁUGOWO HANDLOWY</b> Wiesław Krynek ul. C. Skłodowskiej 12, 72-500 Świnoujście tel./fax. 9913241168, NIP 83500160544		Nr rysunku: 03
Nr arkusza: 03 Data: 09.2009 Skala: 1:500 Branża: DROGOWA		
Stadium:	PROJEKT PRZEBUDOWY UL. GDYŃSKIEJ	
Investor:	Gmina Miasto Świnoujście ul. Wojska Polskiego 5, 72-500 Świnoujście	
Temat:	Profil podłużny odcinka od ul. Gdańskiej do ul. Szkolnej	
Adres:	Świnoujście, ul. Gdyńska	
Projektant:	Wiesław Krynek	
Opracował:	mgr inż. Grzegorz Śmieglecki	
Nazwa rys.:	Profil podłużny - odcinek od ul. Gdyńskiej do ul. Szkolnej	