

Ul. Gdynńska Etap II

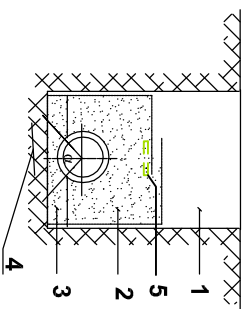
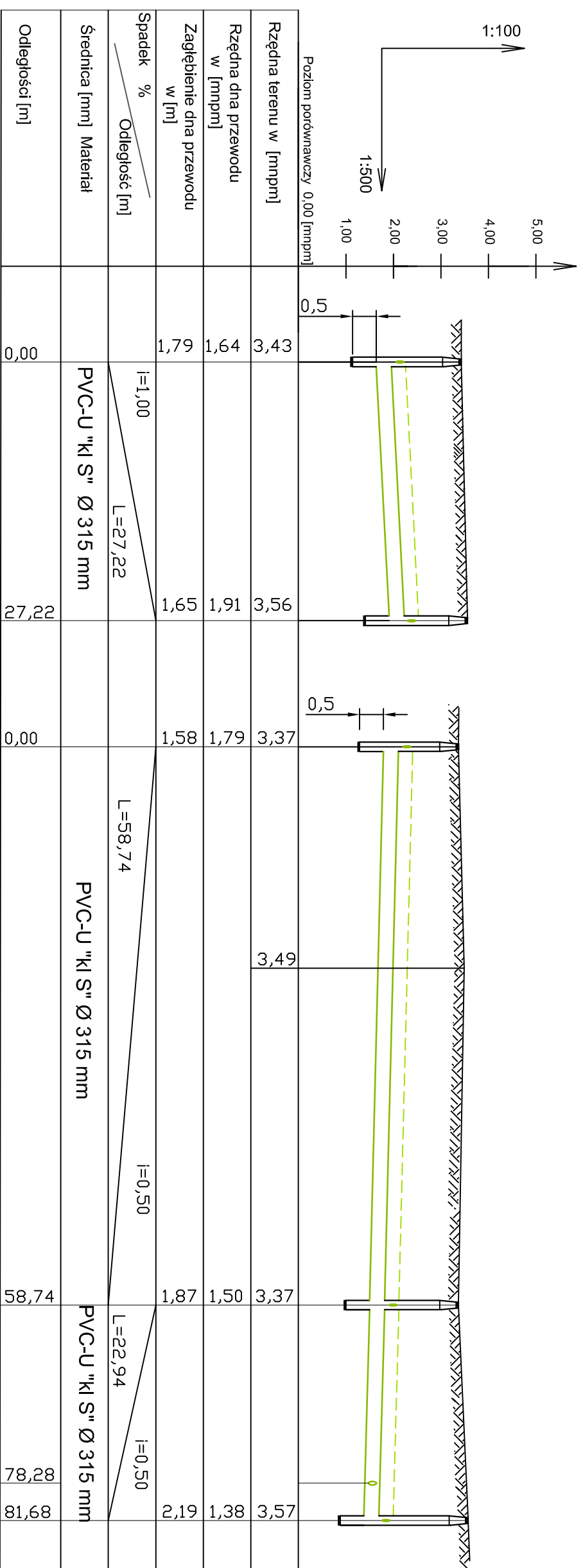
LEGENDA:

D - Studnia typowa z kręgów betonowych \varnothing 1000 mm


Wd - Studnia typowa z kręgów betonowych \varnothing 500 mm

 - projektowany teren

 - taśma ostrzegawcza z wkładką metalową



- 1 Zasyпка (grunt z wykopu)
- 2 Obsypka \geq 15cm nad wierzchem rury (po zagęszczeniu)
- 3 Warstwa wyrównawcza grubości 10cm
- 4 grunt naturalny
- 5 taśma ostrzegawcza z wkładką metalową

 <p>ZAKŁAD USŁUGOWO HANDELLOWY Wieliszew Krystek ul. C. Skłodowskiej 12, 72-500 Międzyzdroje tel./fax. 091-32-81-160, NIP 855-001-03-44</p>		Nr rysunku:	06
<p>INWESTOR: Gmina Miasto Świnoujście ul. Wojska Polskiego 5, 72-600 Świnoujście</p> <p>TEMAT: Projekt wykonawczy przebudowy sieci kanalizacji deszczowej w ul. Gdynskiej w Świnoujściu</p> <p>ADRES: Świnoujście, ul. Gdynńska</p> <p>PROJEKTANT: mgr inż. Andrzej Malolepszy upr. Nr ZAP/0097/POOS/09</p> <p>SPRAWDZAJĄCY: mgr inż. Jadwiga Maciejewska upr. Nr 36/SZ/72</p> <p>Nazwa rys. Profil poprzeczny sieci kanalizacji deszczowej - Etap II od D18</p>		Nr arkusza:	10.2009
<p>STADIUM: PROJEKT WYKONAWCZY</p> <p>BRANŻA: Sanitarna</p>		Data:	1.500
<p>Podpis: _____</p>		Skala:	1:500
<p>Podpis: _____</p>		Branża:	Sanitarna
<p>Podpis: _____</p>		Nr rysunku:	06