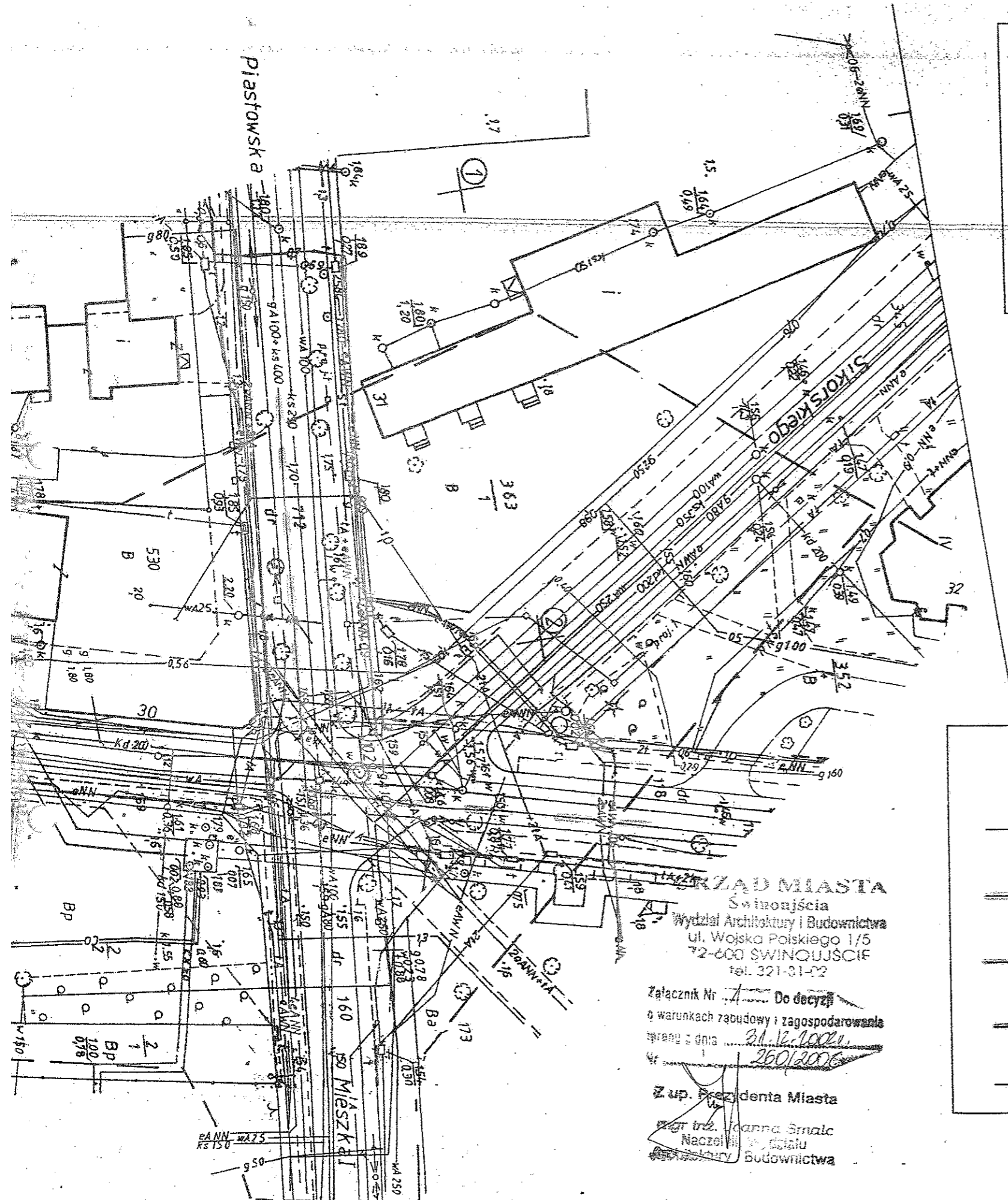







PLAN SYTUACYJNY

z określonym przebiegiem
kanalizacji sanitarnej i kanalizacji deszczowej
planowanej do przebudowy
w ul. B. Chrobrego i Armii Krajowej



LEGENDA

-  kolektor sanitarny planowany do przebudowy
-  kanalizacja tłoczna planowana do przebudowy w skrzyżowaniu ulic B. Chrobrego a ul. Piastowską
-  kanalizacja deszczowa planowana do przebudowy
-  planowana przebudowa nawierzchni drogowej w ul. Armii Krajowej
-  orientacyjne linie rozgraniczające teren inwestycji

URZĄD MIASTA
Świnoujście
Wydział Architektury i Budownictwa
ul. Wojska Polskiego 1/5
72-600 ŚWINOUJŚCIE
tel. 321-31-02

Załącznik Nr 1 Do decyzji
o warunkach zabudowy i zagospodarowania
terenów z dnia 31.12.2006
260/2006

Z up. Prezydenta Miasta

mgr inż. Joanna Smalc
Naczelnik Wydziału
Budownictwa