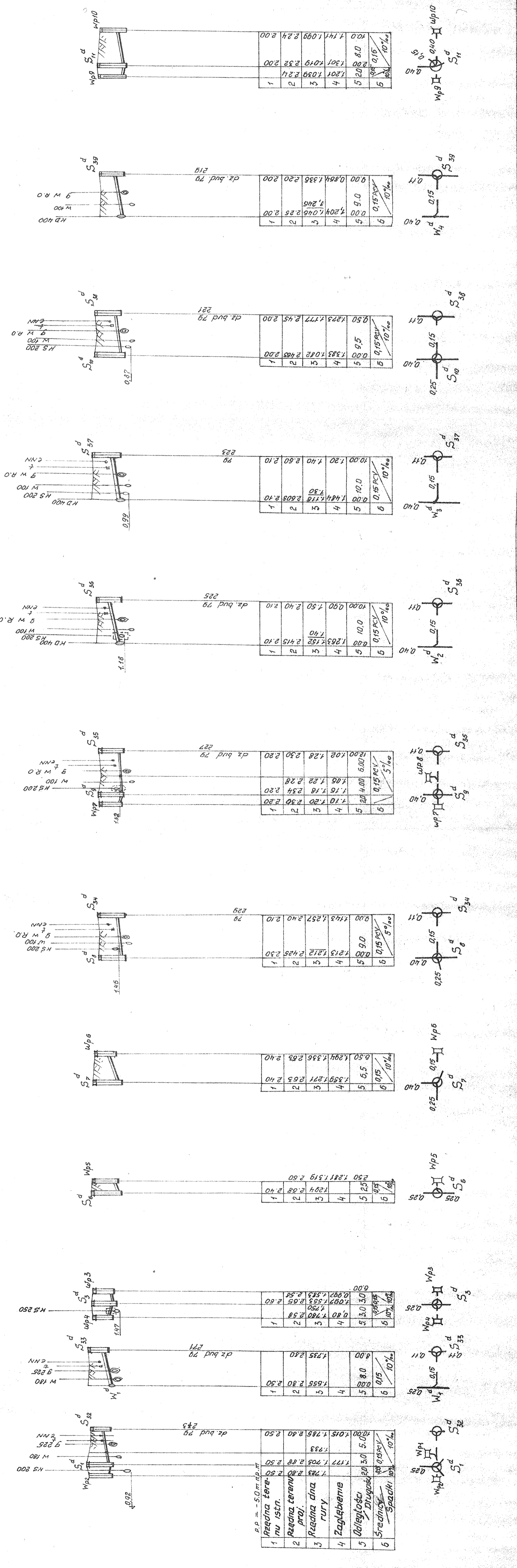


**UWAGI:**

1. Studzienki kanalizacyjne deszczowe zlokalizowane w jezdni S<sub>1</sub> - S<sub>30</sub> wykonac z kregow betonowych φ 1000 mm, zamknac wiazami zeliwnymi typu ciężkiego
2. Studzienki kanalizacji deszczowej zlokalizowane na terenach posesji wykonac jako plastikowe o sr. 315 mm
3. Teren posesji przewidyja sie podniec do rzadnej drogi.

**URZAD MIASTOWY  
W SWIEBOZLACIU**

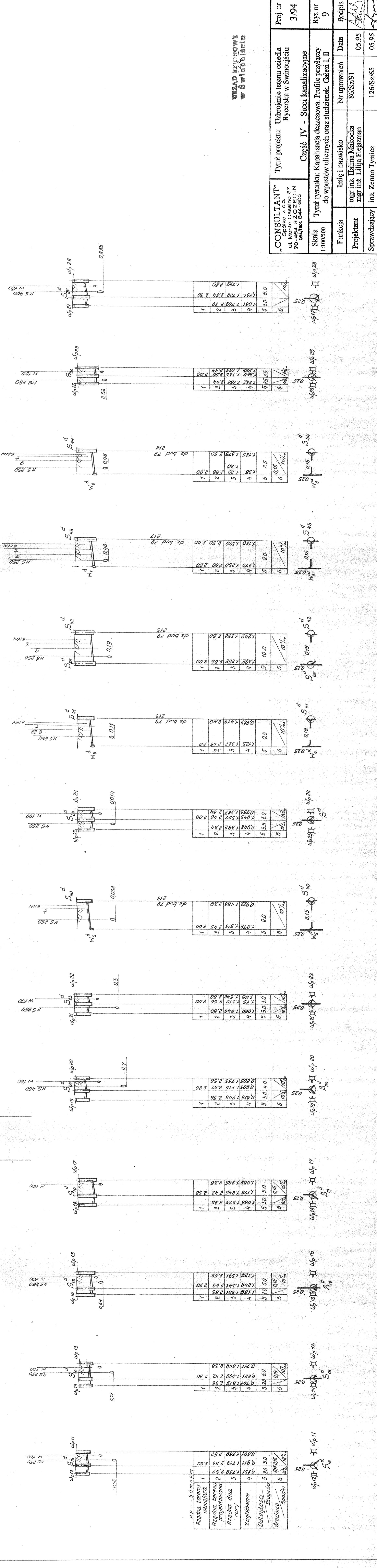
<b>CONSULTANT</b> Spółka z o.o. ul. Monte Casino 37 70-464 SZCZECIN tel/fax 944-908		Tytuł projektu: Ubrojenie terenu osiedla Rycerska w Swinoujściu	Proj. nr 3/94
Skala 1:100/500	Część IV - Sieci kanalizacyjnej		Rys nr 8
Funkcja	Imię i nazwisko mgr inż. Halina Makocka mgr inż. Lilija Fiejzman	Nr uprawnień 86/Sz/91	Data 05.95
Projektant	inż. Zenon Tymnicz		Podpis <i>Z. Tymnicz</i>
Sprawdzający	inż. Zenon Tymnicz		05.95



Galaz Nr. 2

Galaz Nr. 3

Galaz Nr. 3



p.p. = -5.0 m n.p.m

Rzeczna terenu istniejąca	1	2.20	0.911	1.719	2.65	2.30	0.711	1.649	2.36	0.15	10%
Rzeczna terenu projektowana	2	2.20	0.821	1.595	2.42	2.30	0.741	1.619	2.36	0.15	10%
Rzeczna dna rury	3	2.20	1.169	1.361	2.55	2.36	0.831	1.735	2.57	0.15	10%
Zagłębienie	4	0.831	0.821	1.719	2.57	2.36	0.801	1.769	2.57	0.15	10%
Odległość	5	5.20	0.911	1.719	2.65	2.30	0.911	1.719	2.65	0.15	10%
Średnica	6	5.20	0.911	1.719	2.65	2.30	0.911	1.719	2.65	0.15	10%
Ilugość	6	5.20	0.911	1.719	2.65	2.30	0.911	1.719	2.65	0.15	10%

1	2.20	0.805	1.755	2.56	2.20	0.805	1.755	2.56	0.15	10%
2	2.20	0.905	1.715	2.62	2.20	0.905	1.715	2.62	0.15	10%
3	2.20	0.815	1.745	2.56	2.20	0.815	1.745	2.56	0.15	10%
4	2.20	0.905	1.715	2.62	2.20	0.905	1.715	2.62	0.15	10%
5	2.20	0.805	1.755	2.56	2.20	0.805	1.755	2.56	0.15	10%
6	2.20	0.905	1.715	2.62	2.20	0.905	1.715	2.62	0.15	10%

1	2.20	0.805	1.755	2.56	2.20	0.805	1.755	2.56	0.15	10%
2	2.20	0.905	1.715	2.62	2.20	0.905	1.715	2.62	0.15	10%
3	2.20	0.815	1.745	2.56	2.20	0.815	1.745	2.56	0.15	10%
4	2.20	0.905	1.715	2.62	2.20	0.905	1.715	2.62	0.15	10%
5	2.20	0.805	1.755	2.56	2.20	0.805	1.755	2.56	0.15	10%
6	2.20	0.905	1.715	2.62	2.20	0.905	1.715	2.62	0.15	10%

1	2.20	0.805	1.755	2.56	2.20	0.805	1.755	2.56	0.15	10%
2	2.20	0.905	1.715	2.62	2.20	0.905	1.715	2.62	0.15	10%
3	2.20	0.815	1.745	2.56	2.20	0.815	1.745	2.56	0.15	10%
4	2.20	0.905	1.715	2.62	2.20	0.905	1.715	2.62	0.15	10%
5	2.20	0.805	1.755	2.56	2.20	0.805	1.755	2.56	0.15	10%
6	2.20	0.905	1.715	2.62	2.20	0.905	1.715	2.62	0.15	10%

1	2.20	0.805	1.755	2.56	2.20	0.805	1.755	2.56	0.15	10%
2	2.20	0.905	1.715	2.62	2.20	0.905	1.715	2.62	0.15	10%
3	2.20	0.815	1.745	2.56	2.20	0.815	1.745	2.56	0.15	10%
4	2.20	0.905	1.715	2.62	2.20	0.905	1.715	2.62	0.15	10%
5	2.20	0.805	1.755	2.56	2.20	0.805	1.755	2.56	0.15	10%
6	2.20	0.905	1.715	2.62	2.20	0.905	1.715	2.62	0.15	10%

1	2.20	0.805	1.755	2.56	2.20	0.805	1.755	2.56	0.15	10%
2	2.20	0.905	1.715	2.62	2.20	0.905	1.715	2.62	0.15	10%
3	2.20	0.815	1.745	2.56	2.20	0.815	1.745	2.56	0.15	10%
4	2.20	0.905	1.715	2.62	2.20	0.905	1.715	2.62	0.15	10%
5	2.20	0.805	1.755	2.56	2.20	0.805	1.755	2.56	0.15	10%
6	2.20	0.905	1.715	2.62	2.20	0.905	1.715	2.62	0.15	10%

1	2.20	0.805	1.755	2.56	2.20	0.805	1.755	2.56	0.15	10%
2	2.20	0.905	1.715	2.62	2.20	0.905	1.715	2.62	0.15	10%
3	2.20	0.815	1.745	2.56	2.20	0.815	1.745	2.56	0.15	10%
4	2.20	0.905	1.715	2.62	2.20	0.905	1.715	2.62	0.15	10%
5	2.20	0.805	1.755	2.56	2.20	0.805	1.755	2.56	0.15	10%
6	2.20	0.905	1.715	2.62	2.20	0.905	1.715	2.62	0.15	10%

1	2.20	0.805	1.755	2.56	2.20	0.805	1.755	2.56	0.15	10%
2	2.20	0.905	1.715	2.62	2.20	0.905	1.715	2.62	0.15	10%
3	2.20	0.815	1.745	2.56	2.20	0.815	1.745	2.56	0.15	10%
4	2.20	0.905	1.715	2.62	2.20	0.905	1.715	2.62	0.15	10%
5	2.20	0.805	1.755	2.56	2.20	0.805	1.755	2.56	0.15	10%
6	2.20	0.905	1.715	2.62	2.20	0.905	1.715	2.62	0.15	10%

**URZĄD REJONOWY w Świdnicy**

**„CONSULTANT”**  
Spółka z o.o.  
ul. Monte Cassino 37  
70-464 SZCZECIN  
tel/fax 944-605

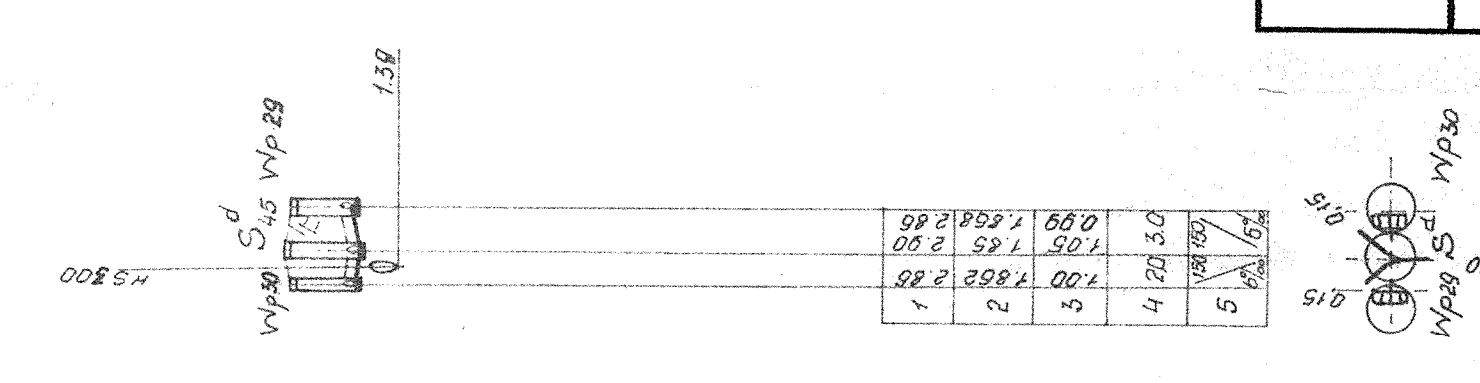
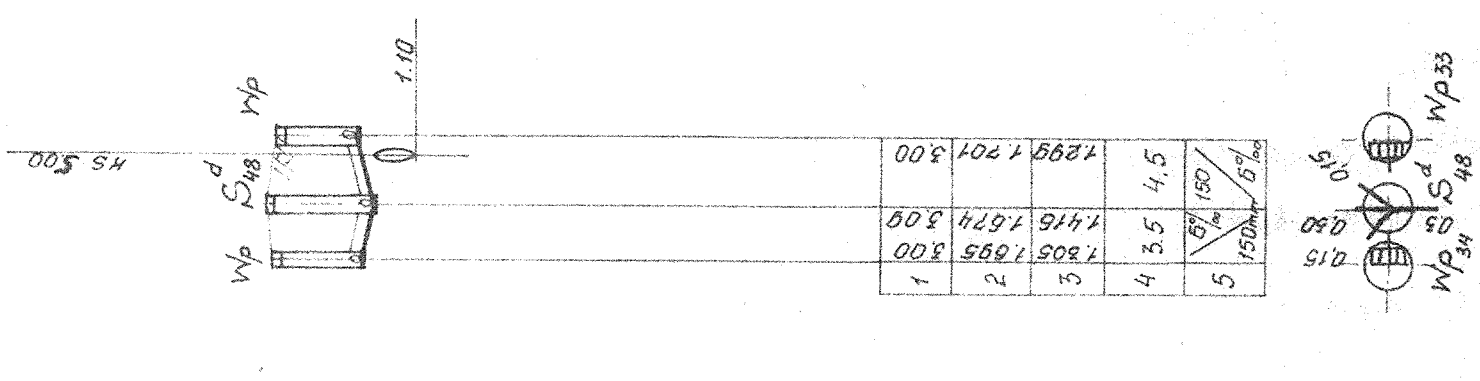
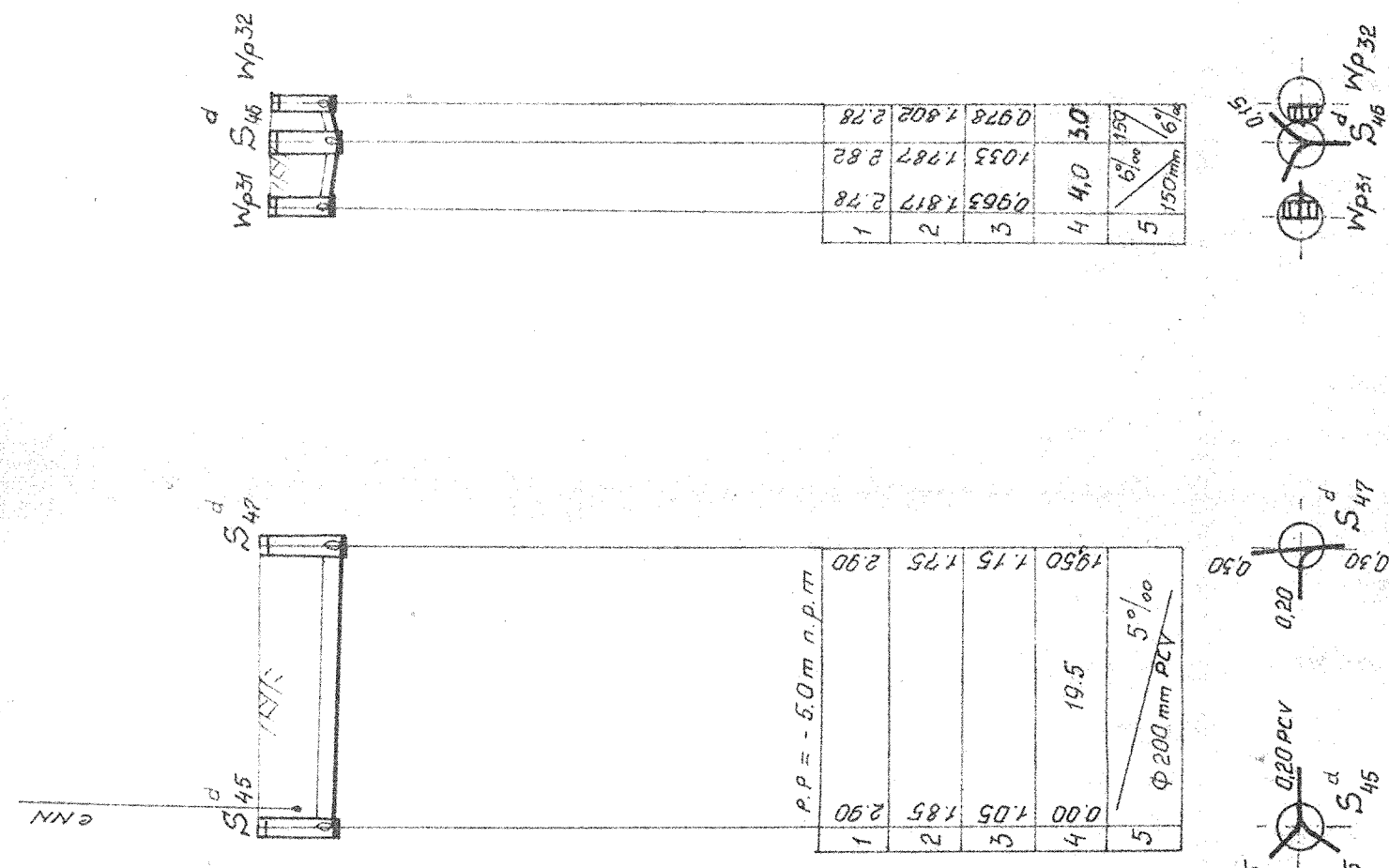
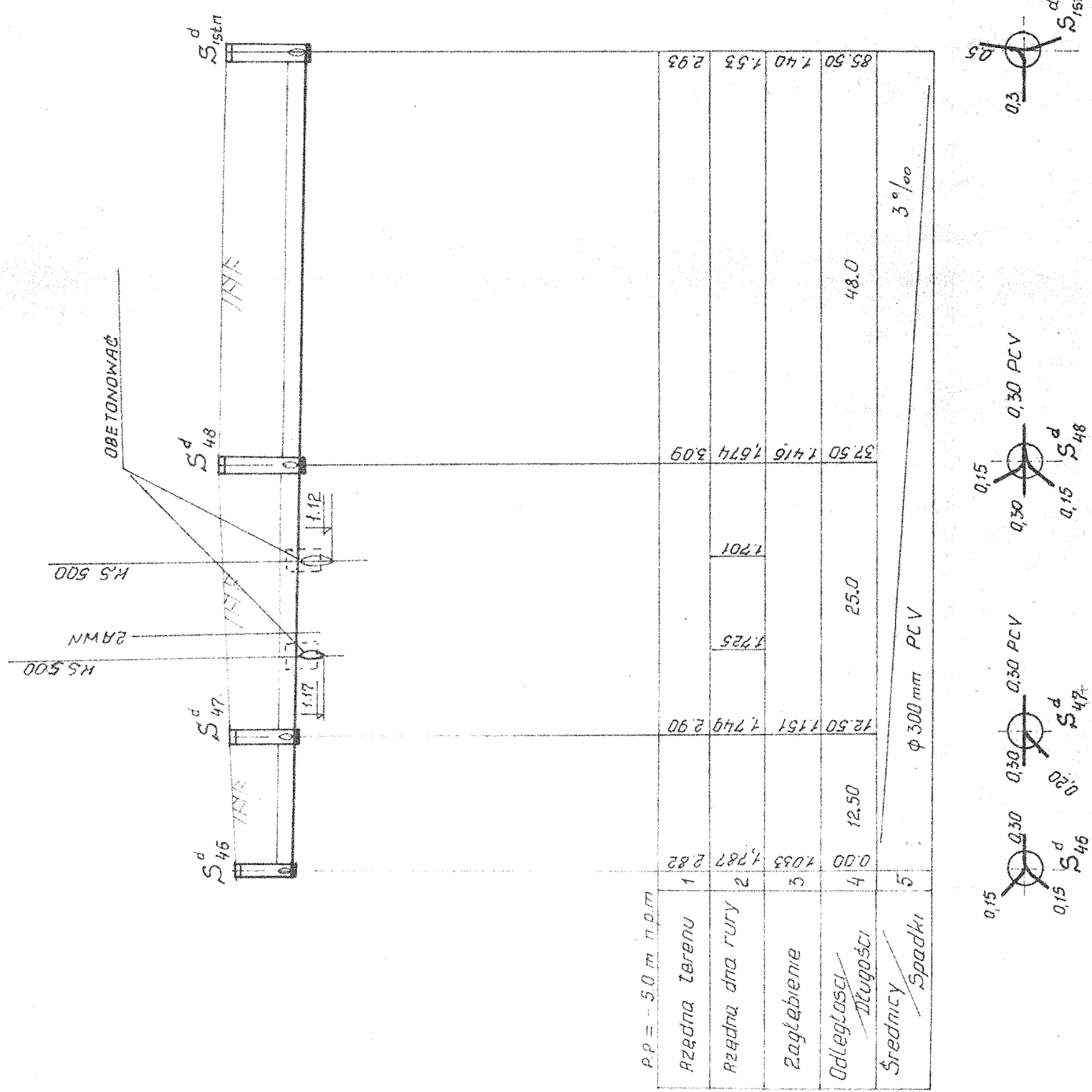
Tytuł projektu: **Uzbrojenie terenu osiedla Ryccerska w Świdnicy**

Tytuł rysunku: **Kanalizacja deszczowa. Profile przyłączy do wpustów ulicznych oraz studzienek. Gałęzi I, II**

Proj. nr **3/94**  
Rys nr **9**

Część IV - Sieci kanalizacyjne

Funkcja	Imię i nazwisko	Nr uprawnień	Data
Projektant	mgr inż. Halina Makocka	86/Sz/91	05.95
Sprawdzający	inż. Zenon Tymicz	126/Sz/65	05.95



LEGENDA:  
 S<sup>d</sup> - studzienka kanalizacyjna deszczowa  
 Wp - wpust uliczny

URZĄD REJONOWY  
 W ŚWIDOUJĄCIE

Proj. nr	3/94
Tytuł projektu:	Uzbrojenie terenu osiedla Rycerska w Swinoujściu
Skala	1:100/500
Tytuł rysunku:	Kanalizacja deszczowa. Profile przyłączy do wpustów ulicznych oraz studzienek. Gałąź IV.
Rys nr	10
Funkcja	Imię i nazwisko
Projektant	mgr inż. Halina Makocka mgr inż. Lilija Flejszman
Sprawdzający	inż. Zenon Tymicz
Nr uprawnień	86/Sz/91
Data	05.95
Podpis	<i>[Signature]</i>