


51

SPEC-MIN



SZCZECIN

„ SPEC-MIN ” Spółka z o.o.

70 – 835 SZCZECIN ul. Wrzesińska 32

tel./fax. (091) 460 14 34

tel. kom. 0605 615 170 tel. kom. 0 601 615 739

tel. kom. 0605 615 171 tel. kom. 0 601 728 261

e-mail:spec-min@spec-min.pl <http://www.spec-min.pl>

NIP 955-207-96-65

**WYKONUJEMY USŁUGI
MINERSKIE W ZAKRESIE**

Rozbiórki i wyburzenia wszelkich obiektów przemysłowych o konstrukcji stalowej, żelbetowej i ceglanej

Usuwanie przeszkód nawigacyjnych z dna rzek, akwenów morskich i śródlądowych

Ucinanie i wydobywanie pali drewnianych stalowych i żelbetowych z dna rzek telekomunikacyjne itp.

Cięcie i złomowanie konstrukcji stalowych

Wykonywanie wykopów w dnach rzek i jezior pod kable energetyczne,


**PODWODNE PRACE MINERSKIE
I ROBOTY NURKOWE**

USŁUGI TRANSPORTOWE

**DZIAŁALNOŚĆ HANDLOWĄ
IMPORT - EKSPORT**

DOKUMENTACJA POWYKONAWCZA

Rozpoznania i oczyszczania terenu,
projektowanych rowów odwadniających
Zabytkowego Parku Uzdrowskiego
w m. Świnoujście



Nr egz. 1.

SPIS TREŚCI

1. Spis treści.....	1
2. Mapa robocza.....	2
3. Podkład geodezyjny.....	3
4. Szkic terenu i wykaz znalezionych przedmiotów.....	29
5. Protokół oczyszczenia terenu.....	30
6. protokół powykonawczy.....	31
7. Dokumentacja fotograficzna.....	46

SZKIC TERENU

SEKTOR : Rów odwadniająca A

Długość 825 m

51

53

825		.27	.26		
		.25		.24	
800		.22	.23		
	.21	.20	.19		
700				.18	
		.15	.16	.17	
	.14				
500		.15	.12	.11	
				.10	
400			.9		
		.8			
300			.7		
			.6		
200			.5		
		.4			
100		.4	.2	.3	
		.1			
0					
	1	2	3	4	5

153

154

Imię i nazwisko sprawdzającego

Tomasz WITKOWSKI

T. Witkowski

LEGENDA:

• - miejsce znalezienia przedmiotów

Janusz LEMIESZEK
 inż. Kierownik Oddziału Strzałowych
 KIEROWNIK ROZPOZNAWANIA
 I ROZPOZNANIA INŻYNIERENBGO
Janusz Lemieszek
 Janusz LEMIESZEK
 Upr. Nr 15188

WYKAZ ZNALEZIONYCH PRZEDMIOTÓW

SEKTOR A

Lp	Nazwa i opis przedmiotu	Głębokość zalegania	Uwagi
1	Metalowa taczka	1,00	
2	Kątownik	80	
3	Metalowa puszka	60	
4	Odlamek	70	
5	Odlamek	80	
6	Metalowa puszka	1,00	
7	Koło od pojazdu	60	
8	Szpadel	50	
9	Odlamek	60	
10	Koło od pojazdu	70	
11	Metalowa rura śr. 120 mm	60	
12	Łopata	70	
13	Części stalowe od radia	50	
14	Płaskownik	60	
15	Wiadro	80	
16	Metalowe naczynie	60	
17	Płaskownik	80	
18	Pręt	60	
19	Siatka ogrodzeniowa	50	
20	Parapet	60	
21	Odlamek	40	
22	Pręt	80	
23	Płaskownik	40	
24	Rama od roweru	60	
25	Odlamek	50	
26	Opona	60	
27	Płaskownik	60	

Imię i nazwisko sprawdzającego

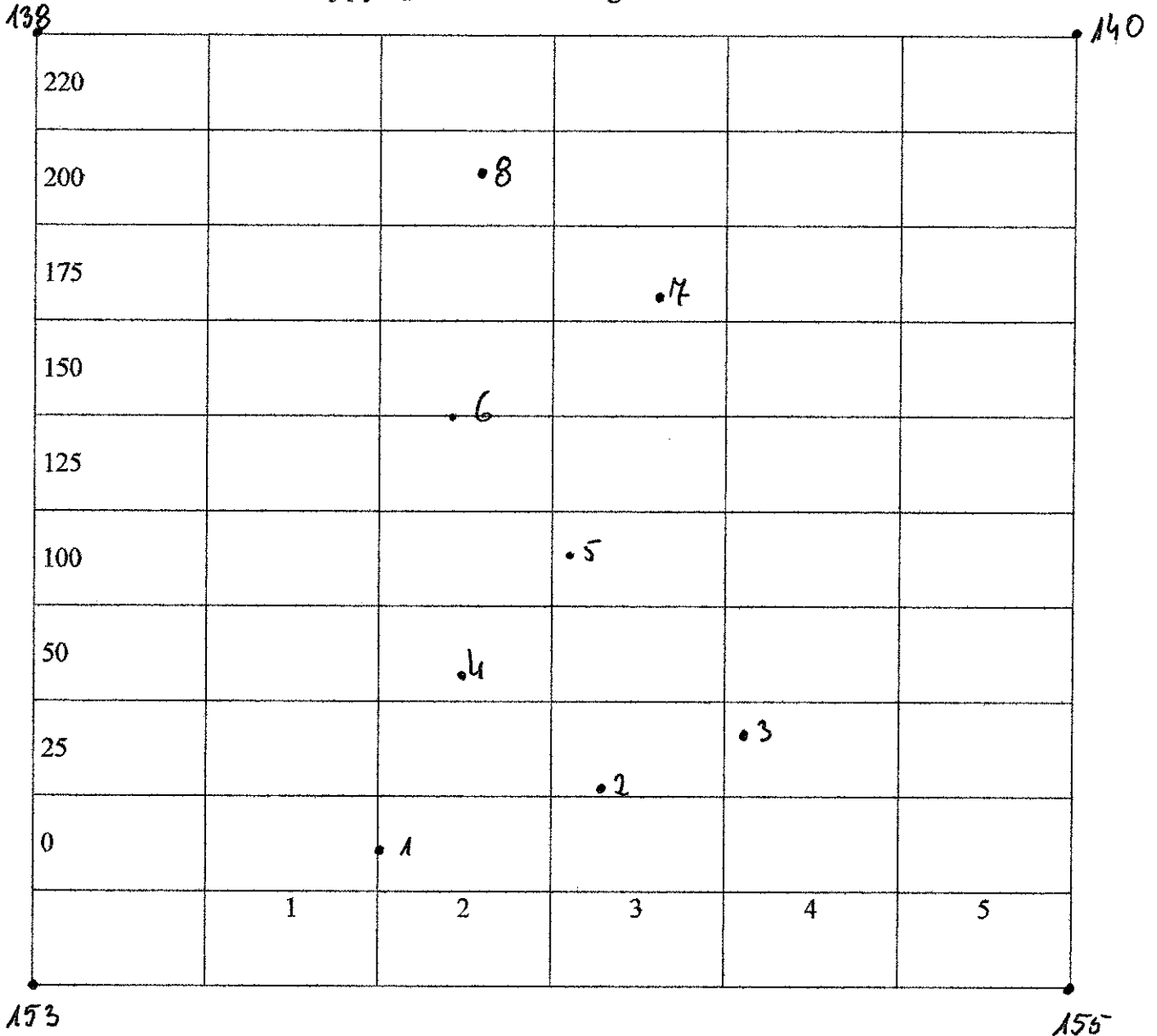
Tomasz Witkowski
Tomasz WITKOWSKI

Kierownik rozpoznania
Janusz Lemieszek
Janusz LEMIESZEK
 Upr. MON nr 35/5788

SZKIC TERENU

SEKTOR : Rów odwadniający A₁

Długość 220 m



Imię i nazwisko sprawdzającego

T. Witkowski
Tomasz WITKOWSKI

Kierownik rozpoznania

inż. *Janusz Lemieszek*
Janusz LEMIESZEK
I RZĄDOWY INSPEKTOR
STRZAPOWYCH
I ROZPOZNAWANIA PRZEDMIOTÓW

Upr. MON nr 35/5/88


LEGENDA:

• – miejsce znalezienia przedmiotów

SZKIC TERENU

SEKTOR : Rów odwadniający A₂

Długość 80 m



Imię i nazwisko sprawdzającego

Leszek
Leszek PUKACKI

Kierownik rozpoznania
inż. *Janusz*
KIEROWNIK ROZPOZNAWANIA PRZEDMIOTÓW
Janusz LEMIESZEK
Upr. MON nr 5313/88

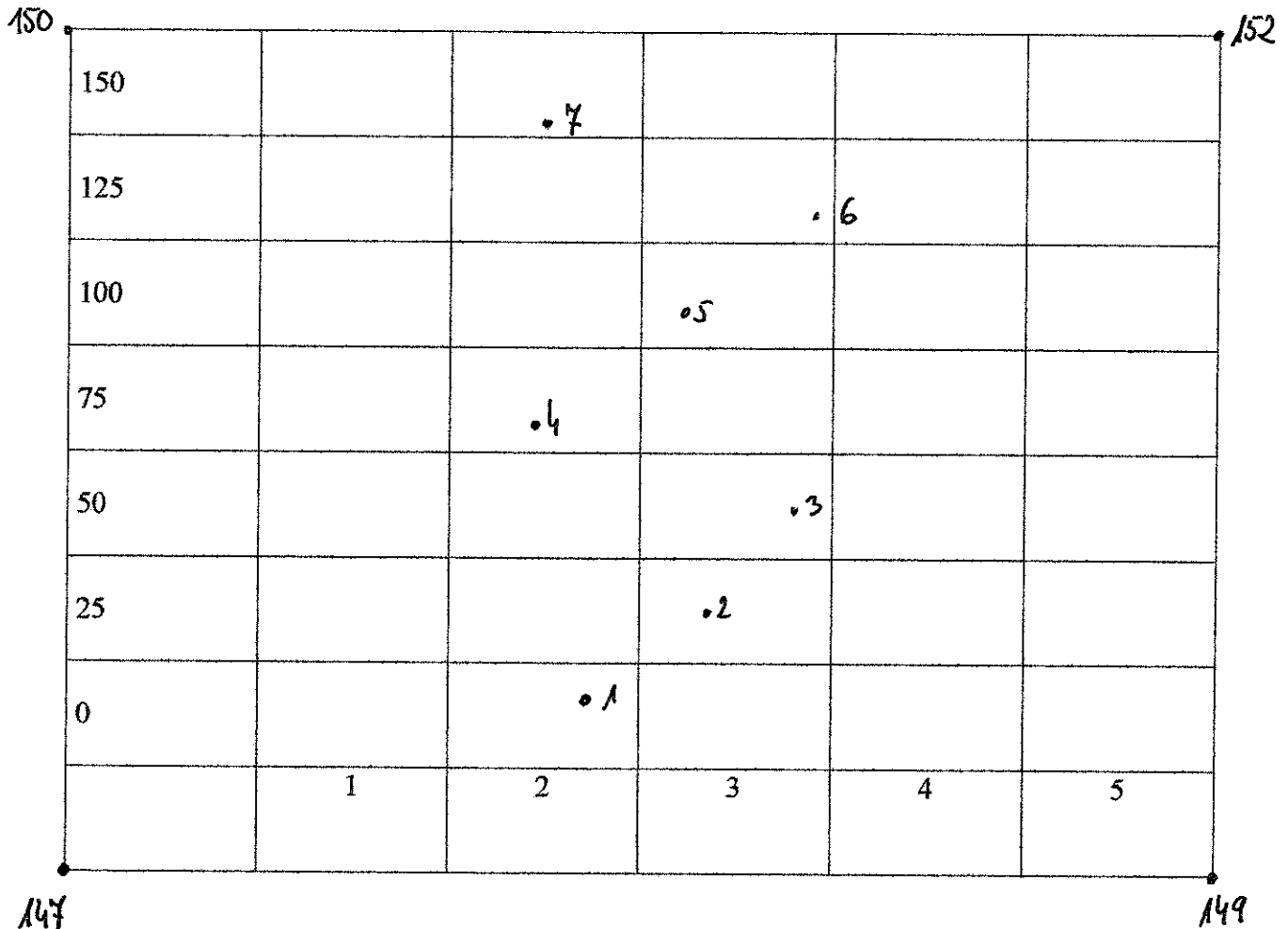
LEGENDA:

● – miejsce znalezienia przedmiotów

SZKIC TERENU

SEKTOR : Rów odwadniający A₃

Długość 150 m



Imię i nazwisko sprawdzającego
T. Witkowski
 Tomasz WITKOWSKI

Kierownik rozpoznania
Janusz Lemieszek
Janusz LEMIESZEK
 inż. JAWISZ LEMIESZEK
 KIEROWNIK ROBOT PRZEMIAŁOWYCH
 I ROZPOZNANIA INŻYNIERYJNEGO
 TERENU
 Upr. MON nr 35/5/88

LEGENDA:
 • – miejsce znalezienia przedmiotów

WYKAZ ZNALEZIONYCH PRZEDMIOTÓW

SEKTOR A₃

Lp	Nazwa i opis przedmiotu	Głębokość zalegania	Uwagi
1	Odlamek	50	
2	Odlamek	60	
3	Odlamek	40	
4	Pręt	50	
5	Podkowa stalowa	60	
6	Odlamek	70	
7	Metalowa puszka	60	

Imię i nazwisko sprawdzającego

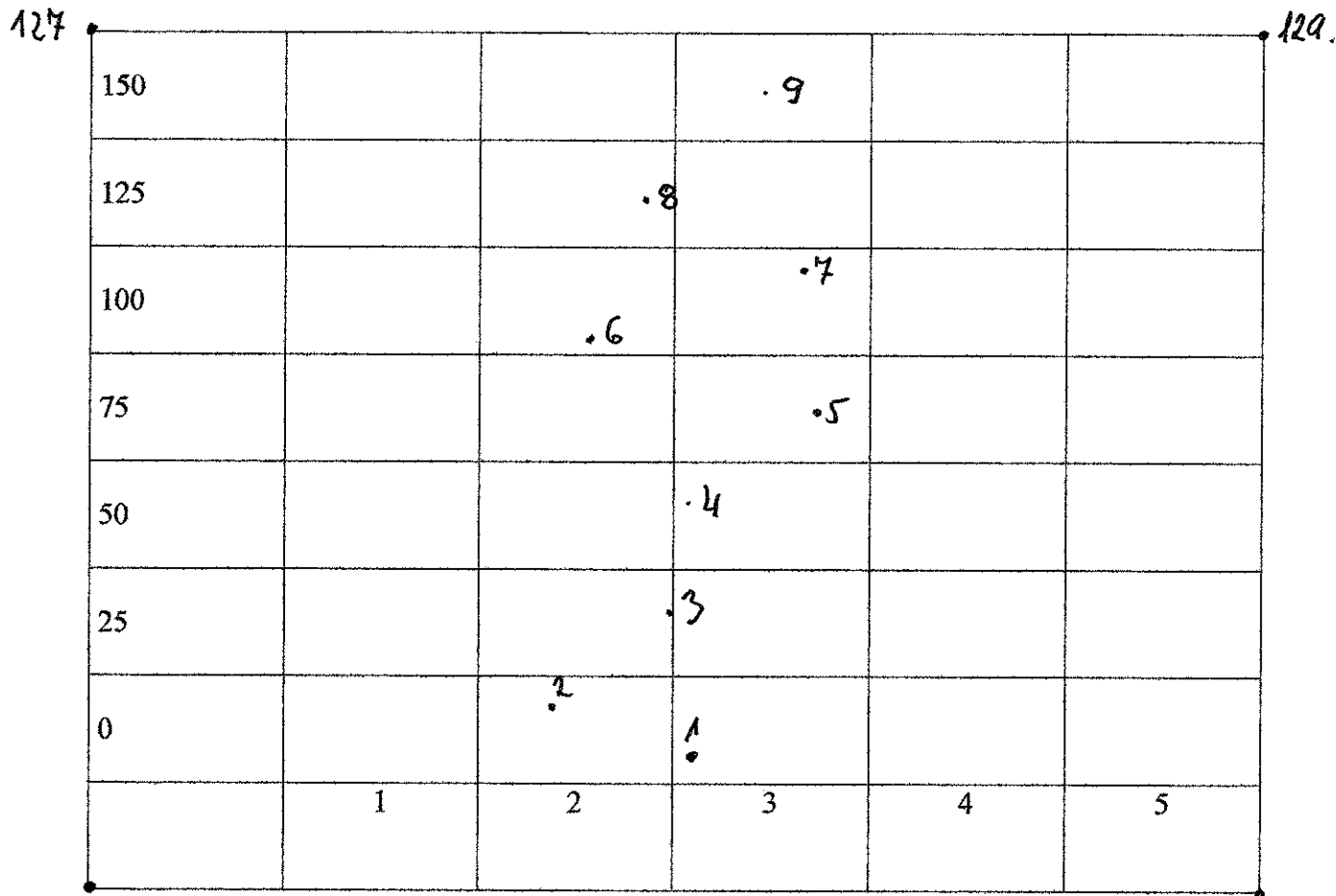
Tomasi
Tomasz WITKOWSKI

Kierownik rozpoznania
Janusz LEMIESZEK
Up. M.CN. 15/88
Kierownik Kierownictwa Strzałowych
Rozpoznania Inżynierskiego
Tereny

SZKIC TERENU

SEKTOR : Rów odwadniający A₄

Długość 150 m



130

Imię i nazwisko sprawdzającego

T. Witkowski
Tomasz WITKOWSKI

inż. Janusz LEMIESZEK
KIEROWNIK ROBÓT STRZAŁOWYCH
I REZERWANTA INŻYNIERYNEGO
Kierownik rozpoznania
Janusz Lemieszek
Janusz LEMIESZEK

131


LEGENDA:

• – miejsce znalezienia przedmiotów

SZKIC TERENU

SEKTOR : Rów odwadniający A₅

Długość 150 m



132

Imię i nazwisko sprawdzającego

T. Witkowski
Tomasz WITKOWSKI

inż. Janusz LEMIESZEK
Kierownik Robót Strzałowych
Kierownik rozpoznania
I rozpoznania terenu
Janusz Lemieszek
Janusz LEMIESZEK
MGN nr 3575/83

134

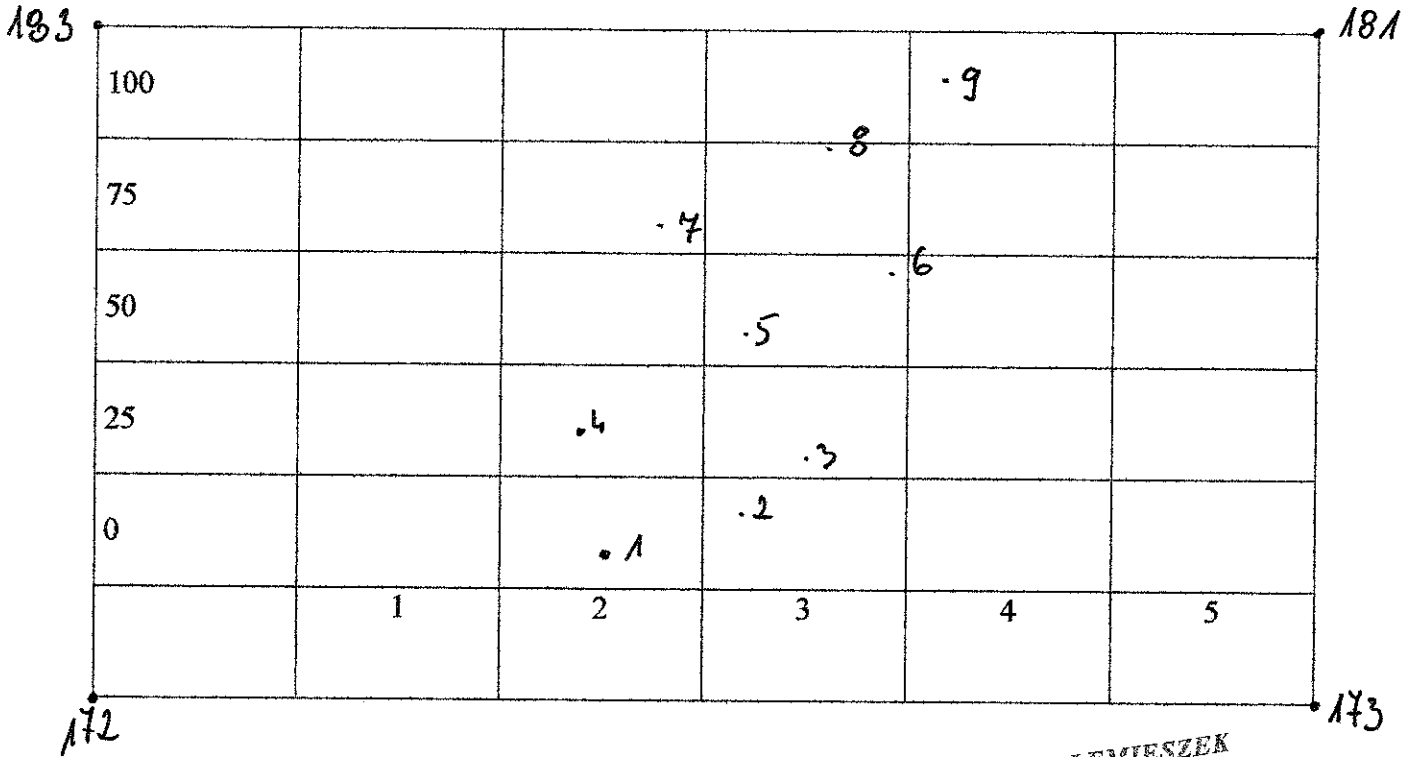
LEGENDA:

● – miejsce znalezienia przedmiotów

SZKIC TERENU

SEKTOR : Rów odwadniający A₆

Długość 150 m



Imię i nazwisko sprawdzającego

T. Witkowski
Tomasz WITKOWSKI

imię: Janusz LEMIESZEK
Kierownik robót strzelowych
I rozpoznania terenu
Janusz Lemieszek
Janusz LEMIESZEK 1515788

LEGENDA:

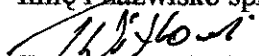
● – miejsce znalezienia przedmiotów

WYKAZ ZNALEZIONYCH PRZEDMIOTÓW


SEKTOR A₆

Lp	Nazwa i opis przedmiotu	Głębokość zalegania	Uwagi
1	Opona	60	
2	Pręt	50	
3	Odlamek	50	
4	Odlamek	60	
5	Podkowa	70	
6	Odlamek	60	
7	Metalowa puszka	50	
8	Płaskownik	40	
9	Odlamek	50	

Imię i nazwisko sprawdzającego


 Tomasz WITKOWSKI

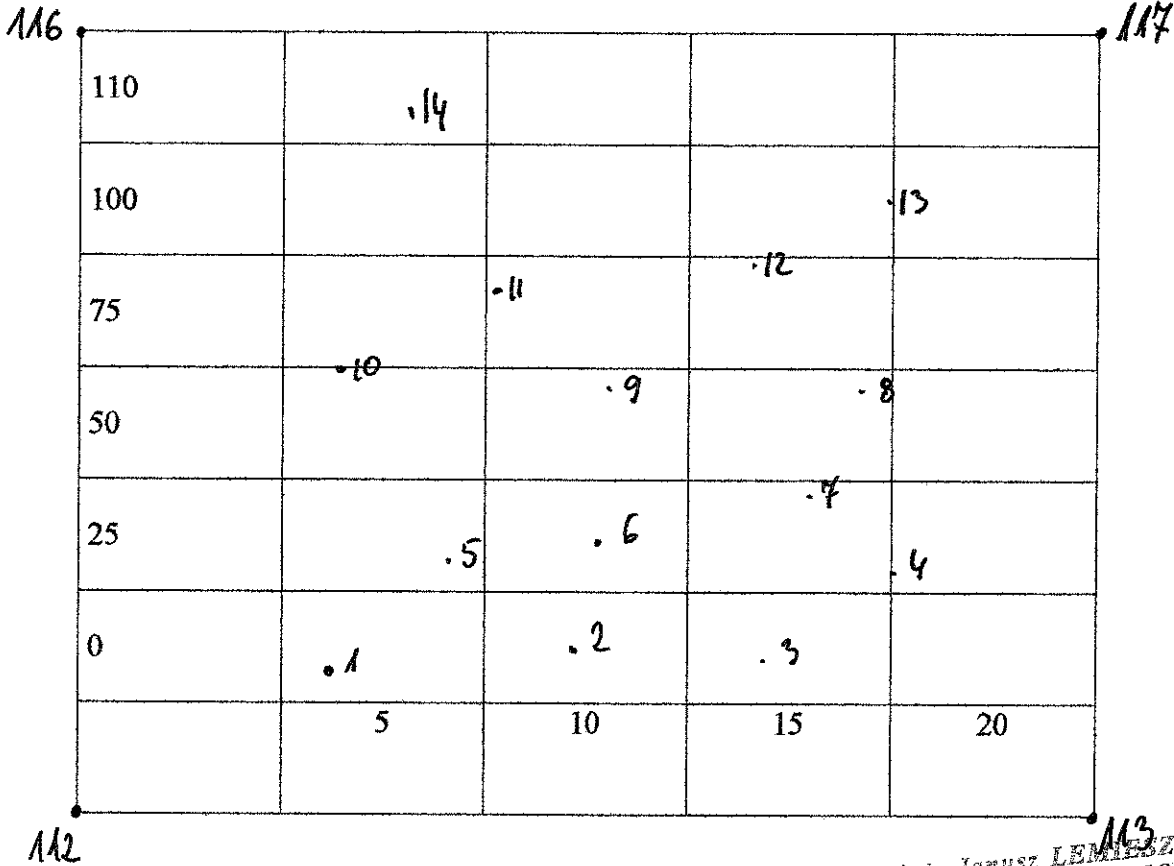
Kierownik rozpoznania


 Janusz LEMIESZEK
 Upr. MON nr 35/5/88
KIEROWNIK ROZPOZNANIA SZERZĄCZYCH PRACOWNIKÓW INŻYNIERSKICH

SZKIC TERENU

SEKTOR : Rów odwadniający A₇

Długość 110 m



Imię i nazwisko sprawdzającego

T. Witkowski
Tomasz WITKOWSKI

113
inż. JANUSZ LEMIESZEK
MISTRZOWNIK ROBOT STRZAŁOWYCH
I ROZKŁADANIA INŻYNIERYNEGO
Kierownik rozpoznania
Janusz Lemieszek
Janusz LEMIESZEK

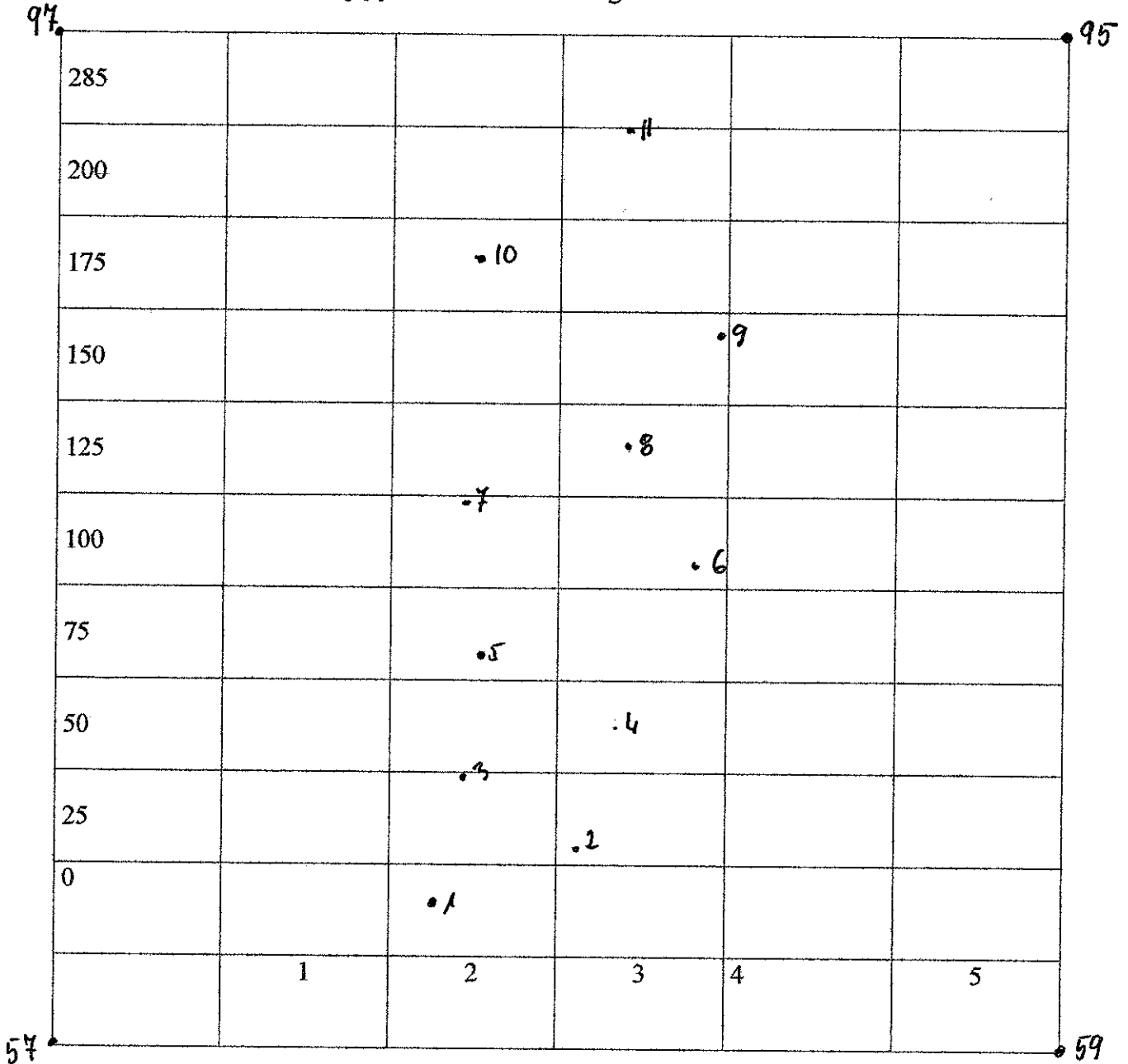
LEGENDA:

● – miejsce znalezienia przedmiotów

SZKIC TERENU

SEKTOR : Rów odwadniający A₈

Długość 285 m



Imię i nazwisko sprawdzającego

T. Witkowski
Tomasz WITKOWSKI

inż. Janusz LEMIESZEK
Kierownik robót strzałowych
i rozpoznania terenu
Janusz LEMIESZEK 25/5/88


LEGENDA:

• – miejsce znalezienia przedmiotów

SZKIC TERENU

SEKTOR : Rów odwadniający A₉

Długość 115 m



Imię i nazwisko sprawdzającego

Leszek Pukacki
Leszek PUKACKI

inż. Janusz LEMIESZEK
Kierownik robót sztalownic
Kierownik rozpoznania

Janusz Lemieszek
Janusz LEMIESZEK


LEGENDA:

• – miejsce znalezienia przedmiotów

SZKIC TERENU

SEKTOR : Rów odwadniający A₁₀

Długość 166 m



Imię i nazwisko sprawdzającego

Leszek Pukacki
Leszek PUKACKI

inż. Janusz ~~LEMIESEK~~
Kierownik ~~ROZPOZNANIA~~
I ROZPOZNANIA ~~TERENU~~
Janusz ~~LEMIESEK~~

LEGENDA:

• – miejsce znalezienia przedmiotów

SZKIC TERENU

SEKTOR : Rów odwadniająjący A11

Długość 270 m

223

222

270					
200					
175					
150					
125					
100					
75					
50					
25					
0					
	1	2	3	4	5

89

90

Imię i nazwisko sprawdzającego

Leszek Pukacki
Leszek PUKACKI

inż. Janusz LEMIESZEK
Kierownik rozpoznania
I ROZPRACOWANIA INŻYNIERYJNEGO
TERENU

Janusz LEMIESZEK 5/88

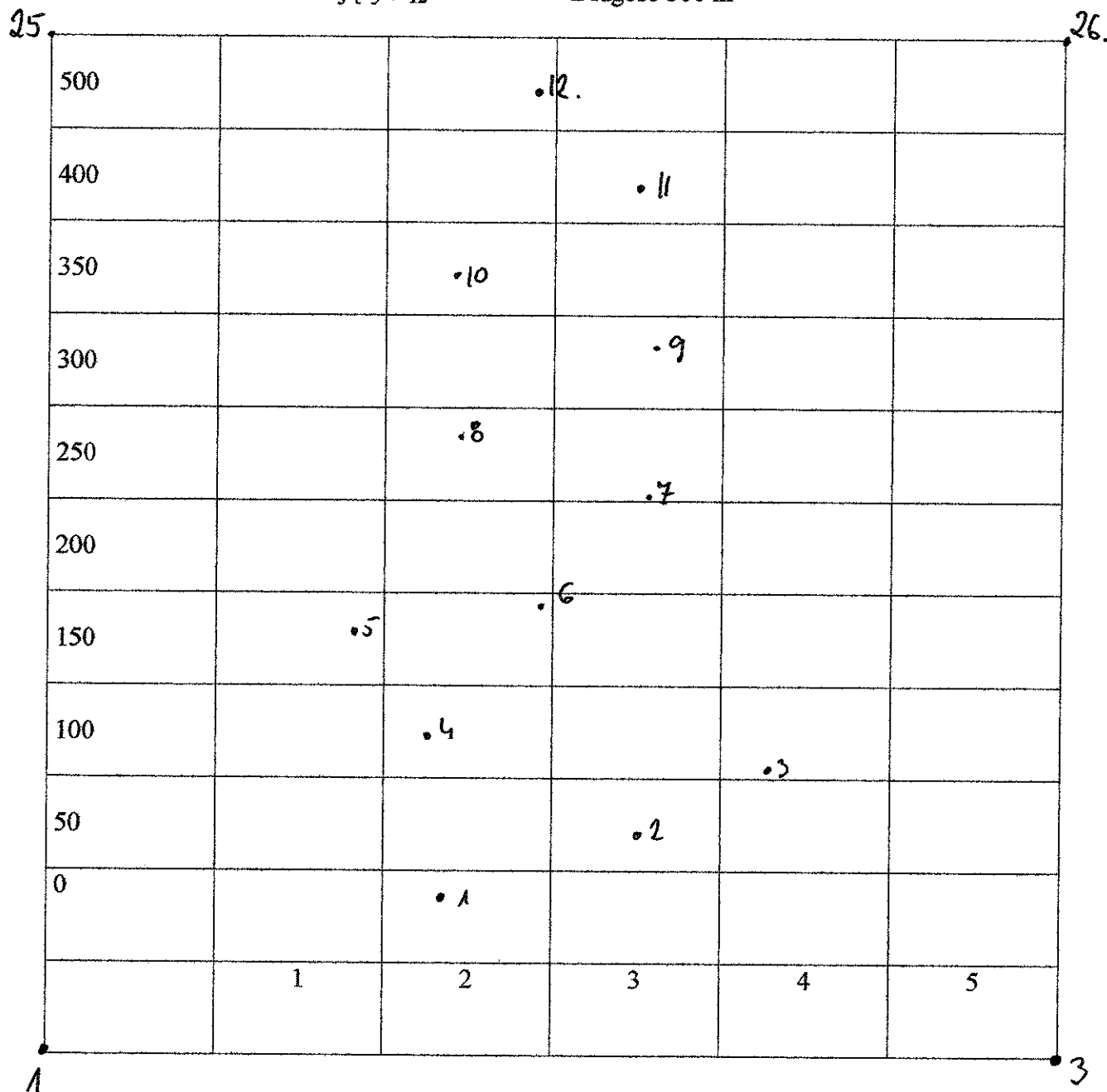
LEGENDA:

● – miejsce znalezienia przedmiotów

SZKIC TERENU

SEKTOR : Rów odwadniający A₁₂

Długość 500 m



Imię i nazwisko sprawdzającego

Leszek Pukacki
Leszek PUKACKI

inż Janusz LEMIESZEK
KIEROWNIK ROBÓT STRZAŁOWYCH
Kierownik rozpoznania
Janusz Lemieszek
Janusz LEMIESZEK
UPP. M. 157 55/88

LEGENDA:

• -- miejsce znalezienia przedmiotów

Protokół z oczyszczania terenu
z przedmiotów wybuchowych i niebezpiecznych

w miejscowości Swinoujście gmina —
powiat — województwo Zachodniopomorskie
w okresie od dnia 26.08.2004 do dnia 30.08.2004
sporządzony dnia 30.08.2004 przy udziale przedstawicieli:

Inwestora Urząd Miasta Swinoujście Pana/i deszek KOZKOWSKI
Wykonawcy Spec-Min Spółka z o.o. Pana/i Janusz LEMIESZEK
Innych członków — Pana/i —

Komisja stwierdza co następuje:
Określony w Umowie nr 152/2004 z dnia 24.08.2004 i ujęty w Planie Rozpoznania
nr 65/08/2004 teren: pod projektowane rowy odwodniarskie
na terenie Zabytkowego Parku Urzdowo-wiskowego
w m. Swinoujście

został sprawdzony wykrywcami: Firmy Minelab EXPLORER XS; Fischer
/ rodzaj i typ sprzętu do wykrywania /

do głębokości 1,5 m m poniżej istniejącego w dniu sprawdzenia poziomu terenu.

W wyniku prac znaleziono:

<u>części uzbrojenia</u>	-	<u>2</u>	szt.
<u>części od bomb lotniczych</u>	-	<u>1</u>	szt.
<u>odłamki</u>	-	<u>52</u>	szt.
<u>innych rodzaju przedmioty metalowe</u>	-	<u>152</u>	szt.
<u>—</u>	-		szt.
<u>—</u>	-		szt.


/ rodzaj i typ znalezionych przedmiotów / / ilość /

Komisja stwierdza, że podczas oczyszczania terenu żadnych szkód nie wyrządzono.
Nie było również wypadków (jeżeli były to jakie).

Teren oczyszczony zdali: Janusz LEMIESZEK
Kierownik robót Wykonawcy (imię, nazwisko, podpis)

inż. Janusz LEMIESZEK
KIEROWNIK ROBÓT STRZAŁOWYCH
I ROZPOZNANIA INŻYNIERYJNEGO
TERENU

Teren oczyszczony przyjęli: Janusz Kozłowski - Dyrektor Spec-Min
Przedstawiciel Inwestora (imię, nazwisko, podpis)



„ SPEC-MIN ” Spółka z o.o.

**70 – 835 SZCZECIN ul. Wrzesińska 32
tel./fax. (091) 460 14 34**

tel. kom. 0605 615 170 tel. kom. 0 601 615 739
tel. kom. 0605 615 171 tel. kom. 0 601 728 261

e-mail:spec-min@spec-min.pl http://www.spec-min.pl.
NIP 955-207-96-65

**WYKONUJEMY USŁUGI
MINERSKIE W ZAKRESIE**

●
Rozbiórki i wyburzenia wszelkich
objektów
przemysłowych o konstrukcji stalowej,
żelbetowej i ceglanej

●
Usuwanie przeszkód nawigacyjnych
z dna rzek, akwenów morskich
i śródlądowych

●
Ucinanie i wydobywanie pali
drewnianych
stalowych i żelbetowych z dna rzek
telekomunikacyjne itp.

●
Cięcie i złomowanie konstrukcji
stalowych

●
Wykonywanie wykopów w dnach rzek
i jezior pod kable energetyczne,

●
**PODWODNE PRACE MINERSKIE
I ROBOTY NURKOWE**

●
USŁUGI TRANSPORTOWE

●
**DZIAŁALNOŚĆ HANDLOWA
IMPORT - EKSPORT**

"SPEC-MIN" Sp. z o.o.
ul. Wrzesińska 32
70-835 SZCZECIN
REGON 812607759
NIP 955-207-96-65

SZCZECIN dn.30.08.2004

PROTOKÓŁ POWYKONAWCZY

Rozpoznania i oczyszczania terenu, projektowanych rowów
odwadniającego Zabytkowego Parku Uzdrowskiego
w m. Świnoujście

PODSTAWA : UMOWA nr.152/2004 z dnia 24.08.2004-08-29


ZLECENIODAWCA : URZĄD MIASTA ŚWINOUJŚCIE

WYKONAWCA : SPEC – MIN SPÓŁKA Z O.O.

MIEJSCE : Zabytkowy Park Uzdrowski

OŚWIADCZENIE KOŃCOWE

W wyniku przeprowadzonego sprawdzenia i oczyszczenia terenu z przedmiotów wybuchowych i niebezpiecznych do głębokości 1,5 m stwierdza się że na dzień 30.08.2004 niewybuchy i niewypały nie występują. Zostały one usunięte z terenu sprawdzonego. Na sprawdzonym terenie przez Firmę SPEC – MIN Sp. Z o.o. mogą odbywać się prace ziemne związane z wykonaniem jak również pogłębieniem i oczyszczeniem rowów odwadniających. Przed wykonaniem robót ziemnych i wprowadzeniem ciężkiego sprzętu proszę o kontakt telefoniczny z Kierownictwem Firmy w celu przyjazdu naszego przedstawiciela i udzielenia instruktażu operatorom i pracownikom przed robotami ziemnymi.



IME JERZY JEMEL
ROZPOZNAWCA I ROZPRACOWYK
ROZPOZNAWCA I ROZPRACOWYK
IMON 31 2004