






-  **18** - miejsce i numer otworu geotechnicznego wykonanego na wodzie
-  **20** - miejsce i numer otworu geotechnicznego wykonanego na lądzie wraz z towarzyszącym sondowaniem DPSH
-  **12/DPSH 22** - miejsce i numer otworu geotechnicznego wraz z towarzyszącym sondowaniem DPSH wykonanym na wodzie
-  **21** - miejsce i numer sondowania DPSH wykonanego na lądzie

SZCZECIN GEOPROJEKT		Przedsiębiorstwo Geologiczne "Geoprojekt Szczecin" Sp z o.o. ul. Tartaczna 9, 70-893 Szczecin tel. (0-91)456 85 70 fax. 456 85 71	
Temat:		Swinoujście, badania gruntu starorzecza Mulnik	
Rodzaj dokumentacji:		Sprawozdanie z badań geotechnicznych i hydrochemicznych	
Treść:		Mapa dokumentacyjna	
Opracował: mgr. Daniel Kenio Upr. Geol. Nr XIII - 0009		 2019-02-13	Zał. 1 Skala 1 : 2000 Numer archiwalny: 7412